保証書 (持込修理)

本書は、本書記載内容(下記規定)で、無料修理を行うことを、お約束するものです。

保証期間中に、正常なご使用状態で、故障が発生した場合には、本書をご提示のうえ、お買い上げの販売店に修理をご依頼ください。

品番	YGN1000
シリアルNo.	

お買い上げ日	年　月　日 お買い上げ年月日の記載がない場合、無料修理規定外となります。
保証期間	対象部分 機器本体(消耗部品は除く) お買い上げの日から1年

お客様	お名前	様
	ご住所	〒 TEL(　　)
販売店	店名・住所	

上欄に記入または捺印のない場合は、必ず販売店様発行の領収書など、お買い上げの年月日、店名等を証明するものを、お貼りください。

<無料修理規定>

1. 本書記載の保証期間内に、取扱説明書等の注意書に従った正常なご使用状態で故障した場合には、無料修理いたします。
2. 保証期間内に故障して無料修理を受ける場合には、機器本機及び本書をご持参、ご提示のうえ、お買い上げの販売店に修理をご依頼ください。
3. ご転居ご贈答品などで本保証書に記入してあるお買い上げの販売店に修理がご依頼できない場合には、お客様ご相談センターへご相談ください。
4. 保証期間内でも次の場合には有料修理になります。
   (イ) 使用上の誤り、または不当な修理や改造による故障及び損傷
   (ロ) お買い上げ後の移動、落下等による故障及び損傷
   (ハ) 火災、地震、水害、落雷、その他の天災地変、公害、塩害、指定外の使用電源(電圧、周波数)や異常電圧による故障及び損傷
   (ニ) 特殊な条件下等、通常以外の使用による故障及び損傷
   (ホ) 故障の原因が本製品以外にある場合
   (ヘ) 本書のご提示がない場合
   (ト) 本書にお買い上げ年月日、お客様名、販売店名の記入のない場合、あるいは字句を書き替えられた場合
   (チ) 本体内蔵の電池やディスプレイなどの付属品および消耗品の消耗による交換
5. 本書は、日本国内においてのみ有効です。
   This warranty is valid only in Japan.

故障内容記入欄

※本書を紛失しないよう大切に保管してください。

※この保証書は、本書に明示した期間、条件のもとにおいて無料修理をお約束するものです。したがってこの保証書によって、お客様の法律上の権利を制限するものではありませんので、保証期間経過後の修理についてご不明の場合は、お買い上げの販売店または、お客様ご相談センターにお問い合わせください。

無効

株式会社ユピテル
〒108-0075 東京都港区港南1-6-31

取扱説明書

Yupiteru GOLF

小型ゴルフナビ

YGN1000



このたびは、ユピテル製品をお買い上げいただき、まことにありがとうございます。
本書は、説明用に作成された架空のゴルフ場を使用しています。あらかじめご了承ください。

確認とご注意

安全上のご注意 ……4
使用上のご注意 ……9

基礎知識

各部の名称と働き …… 12
1. 付属品…… 13
2. 別売品…… 14
3. 付属品・別売品の追加購入について…… 14
充電について …… 15
1. リチウムイオン電池(内蔵電池)を充電する…… 15
2. 電池残量表示について…… 17
オリジナルサービスについて …… 18
1. ゴルフ場データの更新…… 18
2. データの管理…… 18
アイコン表示 …… 19
メインメニュー画面 …… 20
ゴルフナビ画面 …… 21
1. グリーンモード…… 21
2. ハザードモード…… 21
3. モード切替方法…… 22
4. 傾斜表示…… 22
5. サブメニュー…… 23
ハザード表示一覧 …… 24
ツール …… 25

ゴルフ場で使う

電源ON ～ OFFまでの手順 …… 26
1. 電源ONする…… 26
2. ゴルフ場を検索する…… 27
3. グリーンを選択する(※2グリーンの場合のみ)…… 32
4. グリーンまでの距離を確認する… 34
5. ハザードを確認する…… 35
6. 地点登録する…… 36
7. ショット・ボールの落下地点に移動する…… 37
8. 電源OFFする …… 38

機能を使う

ホール選択 …… 39
1. ホールを手動変更する…… 39
休憩(時計表示) …… 40
1. 時計表示にする…… 40
地点データの削除 …… 41
1. 本体から削除する…… 41

カスタマイズして使う

設定画面の表示方法 …… 43
1. 設定画面を表示する…… 43
設定画面 …… 44
1. ゴルフナビ…… 44
2. システム情報…… 45
3. 設定初期化…… 45

その他

故障かな？と思ったら … 46
ポップアップ一覧 …… 48
仕 様 …… 50
アフターサービス …… 51
1. お客様ご相談センター…… 51
ソフトウェアについて … 52
保証書 …… 裏表紙

安全上のご注意

ご使用の前に、この「安全上のご注意」をよくお読みのうえ、正しくお使いください。ここに記載された注意事項は、製品を正しくお使いいただき、使用するかたへの危害や損害を未然に防止するためのものです。安全に関する重大な内容ですので、必ず守ってください。

●危害や損害の大きさを明確にするために、誤った取り扱いをすると生じることが想定される内容を次の表示で区分し、説明しています。

⚠危険：「死亡または重傷を負うおそれが大きい」内容です。
⚠警告：「死亡または重傷を負うおそれがある」内容です。
⚠注意：「軽傷を負うことや物的損害が発生するおそれがある」内容です。

絵表示について

❗ 必ず実行していただく「強制」内容です。
🚫 してはいけない「禁止」内容です。
⚠ 気をつけていただきたい「注意喚起」内容です。
☛ 関連するページを示します。

●安全上お守りいただきたいこと

⚠ 警 告

❗ **異常・故障・破損時はすぐに使用を中止してください。**
そのまま使用すると、火災や発火、感電のおそれがあります。
＜異常な状態の例＞
・内部に異物が入った
・水に浸かった
・煙が出ている
・変な臭いがする
すぐに使用を中止し、電源コードを外して、お買い上げの販売店またはお客様ご相談センターにお問い合わせください。
☛ P.51「アフターサービス」

❗ **心臓ペースメーカー等の医療機器をご使用のお客様は、医療用機器への影響を医療用電気機器製造業者や担当医師にご確認ください。**

❗ **持病をお持ちの方や妊娠の可能性がある、もしくは妊娠されている方は、本機を使用される前に医師にご相談ください。**

🚫 **本機を火の中、電子レンジ、オーブンや高圧容器に入れないでください。また、本機を加熱したりしないでください。**
破裂、発火や火傷の原因となります。

サービスマン以外の人は、絶対に機器本体および付属品を分解したり、修理しないでください。

感電や故障の原因となります。内部点検や調整、修理は販売店にご依頼ください。



本機を次のような場所に保管しないでください。

変色したり、変形したり、故障の原因となります。

- 直射日光が当たる場所や暖房器具の近くなど、温度が高い所
- 湿気やほこり、油煙の多い所
- ダッシュボードや炎天下で窓を閉め切った自動車内

穴やすき間にピンや針金等の金属を入れないでください。

感電や故障の原因となります。



病院内や航空機内など、使用が禁止されている場所では使用しないでください。

電子機器などが誤作動するおそれがあり、重大な事故の原因となります。

⚠ 付属品は、子供の手の届かない場所に保管してください。

誤って飲み込んでしまうおそれがあります。

⚠ 注 意

結露したまま使い続けないでください。

故障や発熱などの原因となります。（気温の低いところから高いところへ移動すると、本機内に結露が生じることがあります。）

落としたり、強いショックを与えないでください。

破損、故障の原因となります。

極端な高温、低温は避け、動作温度範囲 －10℃～+60℃でご使用ください。

濡れた手で操作しないでください。

感電の原因となります。



各端子に異物が入らないように、取り扱いにご注意ください。

故障の原因となります。

⚠ 本機は精密機械です。

静電気/電気的ノイズ等でデータが消えることがあります。データが消えると作動しません。

●本機のお手入れについて

⚠ 注 意

⃠ ベンジンやシンナー等の揮発性の薬品を使用して拭かないでください。
塗装面を傷めます。

⃠ 本機の外装を清掃する場合は水や溶剤は使わずに、乾いた柔らかい布で行ってください。
内部に異物が入った場合は使用を中止し、お買い上げいただいた販売店にご相談ください。

● USB接続ケーブルについて

⚠ 危 険

⚠ 濡れた手でコネクターの抜き差しをしないでください。
感電の原因になります。

⚠ 警 告

❗ USB接続ケーブルが傷ついたり、本体が異常に発熱した場合は、直ちに使用を中止してください。火災や感電の原因になります。

●マグネットクリップについて

⚠ 注 意

⚠ 金属アレルギーの方は直接触れないでください。
磁石に触れると皮膚が荒れたり、赤くなったりする場合があります。

●リチウムイオン電池(内蔵電池)について

⚠ 危 険

⃠ リチウムイオン電池を分解したり、改造したりしないでください。

リチウムイオン電池が液漏れ、発熱、発煙、破裂、発火する原因となります。

⃠ リチウムイオン電池を火の中に投入したり、加熱しないでください。

絶縁物が溶けたり、電解液に引火したりして、液漏れ、発熱、発煙、破裂、発火の原因となります。

⃠ 火のそばや炎天下などでの充電や放置はしないでください。

リチウムイオン電池内部で異常な化学反応が起こり、液漏れ、発熱、発煙、破裂、発火の原因となります。

⃠ リチウムイオン電池が漏液して液が目に入ったときは、こすらずにすぐに水道水などのきれいな水で充分に洗ったあと、直ちに医師の治療を受けてください。

放置すると液により目に障害を与える原因となります。

⃠ リチウムイオン電池の劣化により、電池が膨張する場合があります。その際はすぐに使用を中止し、お買い上げの販売店経由で内蔵電池の交換を修理センターへご依頼ください。

⃠ 釘を刺したり、ハンマーで叩いたり、踏みつけたりしないでください。

リチウムイオン電池が破壊、変形され内部でショート状態になり、液漏れ、発熱、発煙、破裂、発火の原因となります。

⃠ リチウムイオン電池を水や海水などに浸けたり、濡らさないでください。

リチウムイオン電池内部で異常な化学反応が起こり、リチウムイオン電池が液漏れ、発熱、発煙、破裂、発火する原因となります。

⃠ 強い衝撃を与えたり、投げつけたりしないでください。

リチウムイオン電池を液漏れ、発熱、発煙、破裂、発火させる原因となるおそれがあります。

⃠ リチウムイオン電池を火のそば、ストーブのそばなどの高温の場所（80℃以上）で使用したり、放置しないでください。

熱により樹脂セパレータが損傷した場合、リチウムイオン電池が内部ショートし液漏れ、発熱、発煙、破裂、発火する原因となります。

⚠ 警 告

充電の際に所定の充電時間を越えても充電が完了しない場合には、充電をやめてください。
リチウムイオン電池を液漏れ、発熱、発煙、破裂、発火させる原因になるおそれがあります。

リチウムイオン電池が漏液したり、異臭がするときには、直ちに火気より遠ざけてください。
液漏れした電解液に引火し、発煙、破裂、発火の原因となります。

⚠ 注 意

リチウムイオン電池の充電温度範囲は、次のとおりです。
充電：0℃～ +45℃
リチウムイオン電池が急に加熱されたり、密閉状態が壊れたりして、液漏れ、発熱、発煙、破裂、発火の原因となります。
また、リチウムイオン電池の性能や寿命を低下させることがあります。

リチウムイオン電池が液漏れして、液が皮膚や衣服に付着した場合は、直ちに水道水などのきれいな水で洗い流してください。
皮膚がかぶれたりする原因になるおそれがあります。

ご購入後、初めて使用の際に、さびや異臭、発熱、その他異常と思われたときは、すぐに使用を中止しお買い上げの販売店、またはお客様ご相談センターへご相談ください。

濡れたリチウムイオン電池は使用しないでください
故障、感電、発熱、発火の原因となります。

濡れた手でリチウムイオン電池をさわらないでください。
感電の原因となることがあります。

通電中のリチウムイオン電池に長時間触れないでください。
温度が相当上がることがあります。長時間皮膚が触れたままになっていると、低温やけどの原因となることがあります。

直射日光の強い所や炎天下の車内などの高温の場所で使用したり、放置しないでください。
液漏れ、発熱、発煙の原因になるおそれがあります。また、リチウムイオン電池の性能や寿命を低下させることがあります。

使用上のご注意

ご使用前には必ず充電を行ってください。電池残量が少ないと、使用途中で電源がOFFになり使用できなくなることがあります。

・自然災害や火災、その他の事故、お客様の故意または過失、製品の改造等によって生じた損害に関して、当社は一切の責任を負いません。
・説明書に記載の使用方法およびその他の遵守すべき事項が守られないことで生じた損害に関し、当社は一切の責任を負いません。
・本機の仕様および外観、アイコン、表示名、表示の内容は、実際と異なったり、改良のため予告なしに変更する場合があります。

■ 表示部に関する注意

・表示部を金属などで擦ったり引っ掻いたりしないでください。表示部の故障や破損でけがの原因となります。
・サングラスを使用時、偏光特性により、表示が見えなくなってしまうことがあります。あらかじめご了承ください。
・周囲の温度が極端に高温になると表示部が黒くなる場合があります。これは液晶ディスプレイの特性であり故障ではありません。周囲の温度が動作温度範囲内になると、元の状態に戻ります。
・液晶パネルは非常に精密度の高い技術で作られており、99.99%以上の有効画素がありますが、0.01%の画素欠けや常時点灯する画素があります。あらかじめご了承ください。

■ 画面表示に関する注意

・コースデータのグリーン中央やグリーンエッジのポイントは当社が独自に定めたものです。ゴルフ場が定めているエッジ等の場所とは異なる場合があります。ゴルフ場の改修や名称変更により、実際のコースデータと異なる場合があります。
・時刻は、GPS測位により自動的に設定され、時刻合わせの操作は不要です。(測位状況により、時刻が合わないことがあります。)
・時刻の表示は、24時間表示です。
・時刻は、日本時間を表示します。海外の時刻に合わせることはできません。
・飛距離などの表示は、GPSの電波で計測しており、補正機能はありません。
・GPS測位状況によって、実際の距離と異なる場合がありますので、目安としてお考えください。
・本機の計測距離表示は、ゴルフ場コースの高低差などの起伏は含まれておらず、登録地点間の距離のみを表示します。

■ リチウムイオン電池（内蔵電池）に関する注意

・リチウムイオン電池には寿命があります。また、リチウムイオン電池の劣化により、電池が膨張する場合があります。その際は、すぐに使用を中止し、お買い上げの販売店経由で内蔵電池の交換を修理センターへご依頼ください。
・充電しても使用時間が短くなった場合は、お買い上げの販売店経由で内蔵電池の交換を修理センターへご依頼ください。
・安全のため、高温時や低温時は充電ができません。充電可能な温度範囲は、0℃～+45℃になります。

不要になった本体（リチウムイオン電池）は、お住まいの自治体の規則に従って正しくリサイクルしていただくか、最寄りのリサイクル協力店へお持ちください。

リサイクル協力店につきましては、一般社団法人JBRCのホームページ（https://www.jbrc.com/）を参照ください。



リチウムイオン電池はリサイクルへ

■ GPS測位機能に関する注意

・本機をご使用になる場合は、GPS測位が完了するまで20分以上時間がかかる場合があります。
・GPSアンテナ部を手で覆ったり、遮へい物で覆ったりすると、電波が受信しにくくなったり、受信できない場合があります。
・屋内（自宅やクラブハウス内）などGPSの受信状況が悪い場所では、測位できない場合があります。
・GPS衛星は米国国防総省によって管理されており、故意に精度が変更されることがあります。

■ 磁石（本体内蔵、マグネットクリップ）に関する注意

・磁石を近づけると磁気記録媒体（フロッピーディスク、磁気カード、磁気テープ、プリペイドカード、切符、MDなど）の記録が破壊されたり、磁化されて使用できなくなることがあります。
・磁石を各種電子機器、映像機器、通信機器（スピーカー、CD・DVDプレーヤー、ブラウン管、携帯電話、時計など）に近づけると、正常な動作が妨げられたり、故障につながることがあります。
・磁石を電子制御機器に近づけたり航空機に持ち込むと計器盤、制御盤に影響し、故障や事故につながることがあります。
・磁石を時計に近づけると、駆動方式（アナログクォーツ時計、スプリングドライブ、機械式時計）によっては時計が遅れたり進んだり、正常に動作しなくなることがあります。
・着磁された磁石には強い吸引力があります。磁石同士あるいは磁石と鉄片、ナイフ、はさみなどの磁性体との間で、手・指が挟まれ、思わぬ怪我をすることがあります。また、吸引力による強い衝撃で、磁石が割れて飛散し、破片が目に入る危険性があります。取り扱う際は十分注意してください。

■ 競技会での使用注意

・本機の傾斜表示機能は、競技会で使用することはできません。傾斜表示を［表示しない］にしたうえで、使用できるかどうか運営側にご確認ください。

■ 取り扱いに関する注意

・本機が汚れたときは、柔らかい布で拭いてください。ポリエステルなど静電気が起きやすいもの、またベンジンやシンナー、化学ぞうきん、洗剤は使用しないでください。
・高い水圧を直接かけたり、水面に落下させたり、長時間水中に沈めたりしないでください。

■ 保証に関する注意

・本製品にはお買い上げ日から１年間の保証がついています。ただし、USB接続ケーブルなどの付属品ならびに、消耗品は保証の対象となりません。

各部の名称と働き

■ 本体

正面

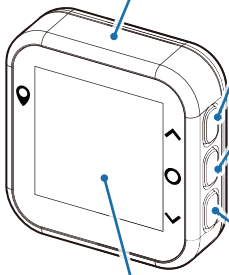

GPSアンテナ部
衛星からの電波を受信します。

右上ボタン（▲）
カーソルを上に移動します。

右中ボタン（●）
項目を決定します。
15秒以上長押しで強制的にシャットダウンできます。

右下ボタン（▼）
カーソルを下に移動します。

表示部
1.54 インチ モノクロ液晶ディスプレイ

背面

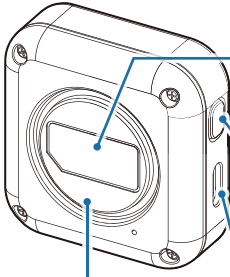

シリアルナンバー
製造番号が印刷されています。

地点登録ボタン（📍）
地点登録します。（☛ P.36）
5秒以上長押しで電源OFFできます。（☛ P.38）

USBポート（防水Type-C）
充電・通信用に使用します。（☛ P.15、18）

マグネット（内蔵）

<マグネットクリップの取り付け方>

本体背面はマグネットになっており、マグネットクリップを近づけるとくっつきます。外す際は反対側に引っ張ってください。

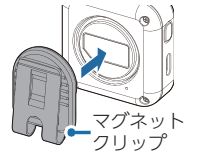

<装着例：キャップのツバに装着>

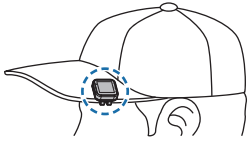

※ ラウンド前に、マグネットクリップがしっかり固定されているかご確認ください。

1. 付属品

ご使用前に付属品をお確かめください。

■ USB接続ケーブル(約0.2m)…… 1

充電・通信用に使用します。

※ ACアダプターは別売となります。

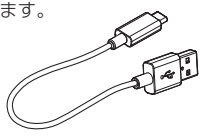

■ 取扱説明書
・保証書(本書)…… 1

■ マグネットクリップ(☛ P.12) …… 1

キャップのツバなどに本体を固定する場合にご使用ください。

※ スイング時の衝撃やキャップの脱着時、カートの乗降時に本機が落下するおそれがあります。ご注意ください。



2. 別売品

■ ACアダプター
OP-E972
ご家庭で充電できる、ACアダプターです。

■ ベルトホルダー兼用キャリングケース
OP-A005K
ベルトに通して使用できるキャリングケースです。

3. 付属品・別売品の追加購入について

・付属品や別売品などを追加購入される際は、機種名とともに「ＸＸ（機種名）用 ○○（必要な部品）」で、製品購入店やお近くの弊社取扱店にご注文ください。
・弊社ホームページでご購入頂けるものもございます。詳しくは、下記ホームページをご確認ください。

Yupiteru スペアパーツ ダイレクト
https://spareparts.yupiteru.co.jp/

充電について

1. リチウムイオン電池(内蔵電池)を充電する

パソコンや別売品のACアダプターを使用して充電を行います。(充電可能温度範囲:0℃～+45℃過充電防止回路付)

⚠ 注 意

- 初回起動時や電池残量がなく電源OFFになった場合は、電源に挿し込んでもすぐには電源ONになりません。1時間ほど充電してから操作してください。
- 「約3時間」で満充電になります。
- 充電時は、1時間無操作で自動的に電源がOFFになります。

■ パソコンから充電する場合

1-1 本体のUSBポートにUSB接続ケーブル(Type-C)を挿し込む

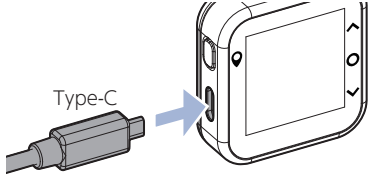

1-2 パソコンの電源を入れ、USB接続ケーブル(Type-A)を挿し込む

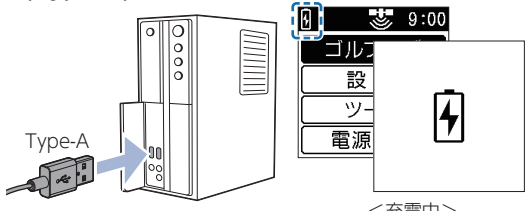

<充電中>

※ USB接続ケーブル(Type-A)のコネクターは正しい向きで接続してください。誤った向きに接続すると故障や破損の原因になります。
※ うまく接続できないときは、接続部分を十分に確認してから接続してください。
※ パソコン本体のUSB端子に直接接続してください。USBのハブなどを経由して接続すると、容量不足で充電できないことがあります。

1-3 充電が完了したら、USB接続ケーブルを抜く

「約3時間」で満充電になります。
満充電になると、自動的に充電を停止します。

※ 本機の充電可能温度範囲は、0℃～ +45℃です。安全のため、高温時や低温時は充電ができません。

■ 別売品のACアダプター(OP-E972)からも充電できます。

別売品のACアダプター(OP-E972)と本機付属のUSB接続ケーブルを接続し、AC100Vコンセントに挿し込んで充電します。

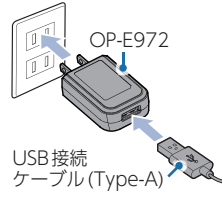

2. 電池残量表示について

■ 内蔵電池の状態



表 示	電池の状態
	十分残っているとき
	少なくなっているとき
	ほとんど残っていないとき

表 示	電池の状態
	充電が必要なとき
	充電中
	エラー (※1)

※1：エラー時はすぐに使用を中止し、お買い上げの販売店またはお客様ご相談センターにお問い合わせください。

■ 使用可能時間の目安

最大約18時間 (※工場出荷時の設定の場合)

※ 電池残量が低下すると、「電池残量警告　警告残りわずかです　充電して下さい」と表示します。いずれかのボタンを押すと警告表示を消すことができます。

※ 充電しても使用時間が短くなった場合は、お買い上げの販売店経由で内蔵電池の交換を修理センターへご依頼ください。

※ 使用環境によっては使用可能時間は短くなる場合があります。あらかじめご了承ください。

オリジナルサービスについて

1. ゴルフ場データの更新

弊社ホームページにてゴルフ場の情報をご案内するとともに、最新のゴルフ場データと新規に追加されたゴルフ場のデータを公開しております。弊社ホームページをご覧いただき、常に最新のゴルフ場データに更新の上、本製品をご活用ください。

なお、データの更新方法につきましては、弊社ホームページの案内に従い更新を行ってください。

※ 本製品で使用するゴルフ場のコースデータは、弊社独自のコースデータです。

※ コースデータの更新は、弊社HPより無料で行えます。

＜ATLASCLUB＞ https://atlas.yupiteru.co.jp/

※ ゴルフ場データを更新するには、「MY YUPITERU」に会員登録（無料）する必要があります。

電話でのお問い合わせは下記のフリーコールにお願いします。

受付時間 9:00～17:00　月曜日～金曜日（祝祭日、年末年始等、当社指定期間を除く）

ゴルフ場データ更新に関するお問い合わせ　フリーコール 0120-958-955

2. データの管理

＜保存した地点データについて＞

本機内メモリーに保存した地点データを、パソコンに取り込みます。取り込んだデータ（csv形式）を SCOPE に登録して管理することができます。

・ SCOPE のご利用方法などの詳細は、「ATLASCLUB」のホームページをご覧ください。（https://atlas.yupiteru.co.jp/）

※ データ管理をする場合は「MY YUPITERU」に会員登録（無料）する必要があります。

アイコン表示

画面上部に表示されるアイコンについて説明します。

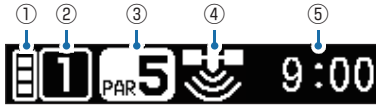

No.	項　目	説　明
①	電池残量表示	内蔵電池の残量を4段階で表示します。 (☛ P.17)
②	ホール表示	ナビゲーションしているホールを表示します。
③	パー表示	ナビゲーションしているホールの規定打数を表示します。
④	GPS測位表示 ※1	受信衛星数を表示します。 (多い)、(普通)、(少ない) ※ 非測位時はアイコンを表示しません。
⑤	時刻表示	GPSで受信した時刻を表示します。

※1：詳細な受信状況は[ツール]⇒[GPSステータス]よりご確認ください。
(☛ P.25)

メインメニュー画面

電源ONしたときに表示されます。

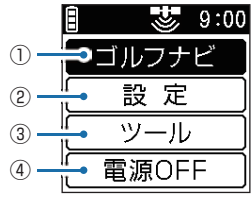

※ 選択項目は黒背景になります。

No.	項　目	機　能
①	ゴルフナビ	位置情報でグリーンやハザードまでの距離を表示します。 また、グリーン上に本機を置くことで傾斜表示に切り替えます。(☛ P.22)
②	設定	システム情報や設定初期化、ゴルフナビの設定ができます。(☛ P.44)
③	ツール	GPSステータスやデータ管理を行います。 (☛ P.25)
④	電源OFF	電源をOFFします。(☛ P.38) ※ 電源OFFは地点登録ボタン(📍)を5秒以上長押しでもできます。

ゴルフナビ画面

位置情報でグリーンやハザードまでの距離を表示します。

1. グリーンモード

グリーン中央とグリーンエッジまでの距離を表示します。また、地点登録した場所から現在地までの距離を「飛距離」としてリアルタイムに表示します。

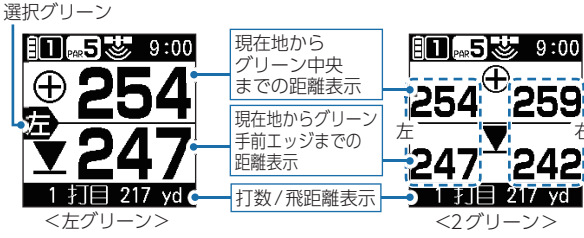

<左グリーン>　<2グリーン>

※ グリーンが1つの場合は「左」「右」の表示はありません。
※ グリーンの切替方法は、☛ P.32を参照ください。

2. ハザードモード

グリーンまでの残り距離、グリーンまでの間にあるハザード(池やバンカー、木と林など)までの距離を表示します。

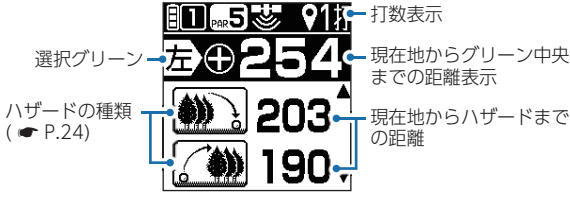

※ ハザードモードでは飛距離を表示しません。
※ ハザードモード表示中もグリーンモード同様に地点登録できます。
※ グリーンが1つの場合は「左」「右」の表示はありません。

3. モード切替方法

右中ボタン(○)を押して、サブメニューから[モード変更]を選択・決定すると、モードを切り替えることができます。

※ サブメニューの詳細は、☛ P.23を参照ください。

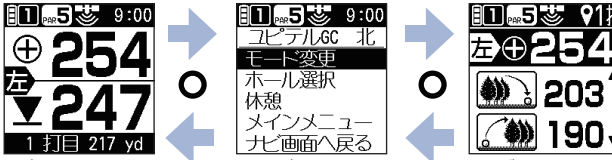

<グリーンモード> <サブメニュー> <ハザードモード>

4. 傾斜表示

ゴルフナビ画面(グリーンモード/ハザードモード)でグリーン上に本機を置くと傾斜方向と角度をボールマークで表示します。

※ 設定で表示条件を変更できます。(☛ P.44「傾斜表示」)
※ 本機を持ち上げると元のゴルフナビ画面に戻ります。

⚠ 注 意

- 傾斜表示機能は、競技会で使用することはできません。傾斜表示を[表示しない]にしたうえで、使用できるかどうか運営側にご確認ください。
- 本機は気泡水平器とは異なり、低い方向にボールマークが移動します。ご注意ください。

■ 傾斜表示の使用方法

①グリーン上に本機を置く。
②ボールマークを確認する。

※ 傾斜方向/角度はグリーン芝の影響を受ける場合があります。

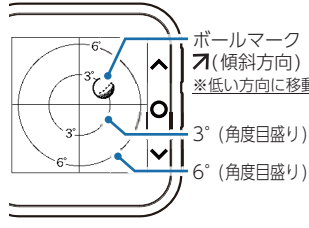

5. サブメニュー

ゴルフナビのモード変更やホール変更などができます。

※ サブメニューの表示方法は ☛ P.22「モード切替方法」を参照ください。

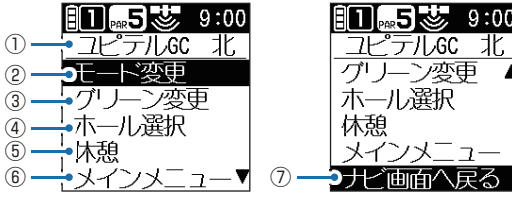

No.	項　目	説　明
①	ゴルフ場 /コース名	ナビゲーションしているゴルフ場/コース名を表示します。
②	モード変更	「グリーンモード」と「ハザードモード」を切り替えます。(☛ P.22)
③	グリーン変更※1	表示するグリーンを変更します。(☛ P.33)
④	ホール選択	ホールを手動で変更します。(☛ P.39)
⑤	休憩	プレーを一時中断する場合にご使用ください。(☛ P.40)
⑥	メインメニュー	メインメニューを表示します。
⑦	ナビ画面へ戻る	ゴルフナビ画面へ戻ります。

※ 1：ハザードモードのみ。

ハザード表示一覧

アイコン	名　称
	谷・手前
	谷・越え
	左木・林
	中木・林
	右木・林
	林・手前
	林・越え
	左・ドッグレッグ
	右・ドッグレッグ
	左・ガードバンカー
	中・ガードバンカー

アイコン	名　称
	右・ガードバンカー
	左池・クリーク
	右池・クリーク
	池・クリーク手前
	池・クリーク越え
	左・バンカー手前
	左・バンカー越え
	中・バンカー手前
	中・バンカー越え
	右・バンカー手前
	右・バンカー越え

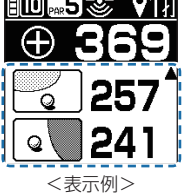

<表示例>

ハザード表示距離に近いハザードを表示します。

※ ハザード表示距離[200yd](初期値)の場合

ツール

GPSステータスやデータ管理を行います。

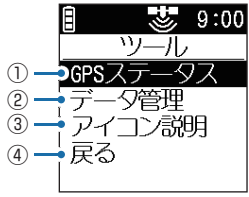

No.	項　目	機　能
①	GPS ステータス	GPSの受信状態を表示します。右中ボタン(●)を押すごとに表示を切り替えます。  <表示1>　<表示2>　<表示3>
②	データ管理 (☛ P.41)	本機内メモリーのデータ使用容量の確認、登録地点データをすべて削除することができます。 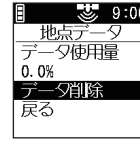
③	アイコン説明	本機で使用されているアイコンの簡易的な説明を表示します。右上ボタン(▲)/右下ボタン(▼)を押すごとに表示を切り替えます。 
④	戻る	メインメニューへ戻ります。

電源ON ～ OFFまでの手順

本機をゴルフ場で使用する時は、以下の様な手順で使用します。

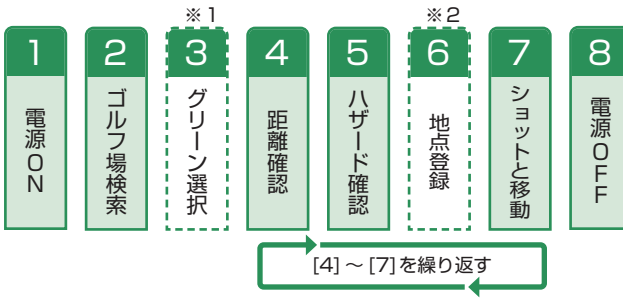

※1：グリーンが1つの場合は、グリーンを選択する必要はありません。
※2：飛距離の確認やプレーした軌跡を残さない場合は、地点登録をする必要はありません。

1. 電源ONする

1-1 右中ボタン(●)を、2秒以上長押しする

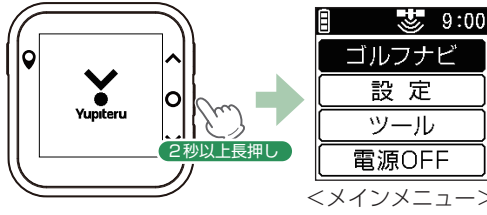

<メインメニュー>

電源ONになり、メインメニューを表示します。

2. ゴルフ場を検索する

ホール内/ホール外にいる場合は「自動検索」、自動検索できない場合は「手動検索」で検索してください。

※ GPS非測位時は、「自動検索」できません。
※ 違うゴルフ場が表示される場合や、GPSの受信状況が悪く自動で検索できない場合は、「手動検索」を行ってください。

■ A：自動検索（ホール内の場合）

A-1 メインメニューの[ゴルフナビ]を選択・決定する

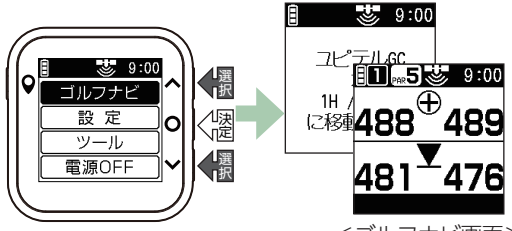

＜ゴルフナビ画面＞

現在地近くのホールを検索し、ゴルフナビ画面を表示します。

■ B：自動検索（ホール外の場合）

B-1 メインメニューの[ゴルフナビ]を選択・決定する

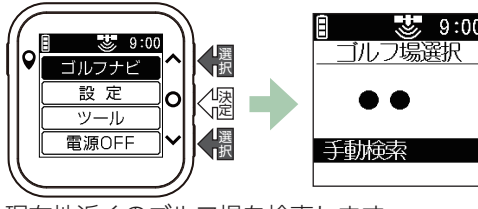

現在地近くのゴルフ場を検索します。

B-2 ゴルフ場を選択・決定する

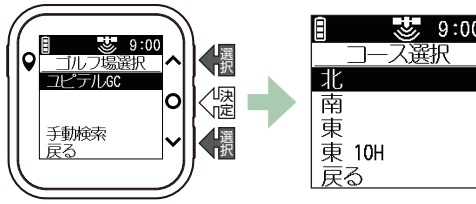

B-3 コースを選択・決定する

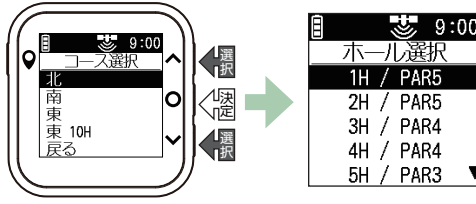

※ コースによって、コースのOUT/INが選択できます。

B-4 ホールを選択・決定する

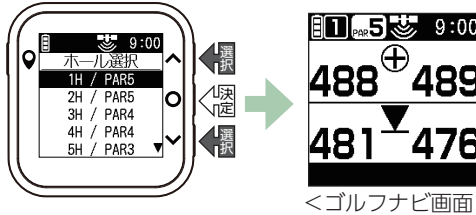

<ゴルフナビ画面>

ゴルフナビ画面を表示します。

■C：手動検索(自動検索できない場合)

C-1 メインメニューの[ゴルフナビ]を選択・決定する

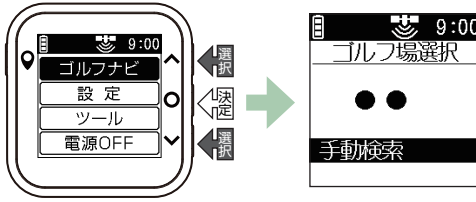

C-2 [手動検索]を選択・決定する

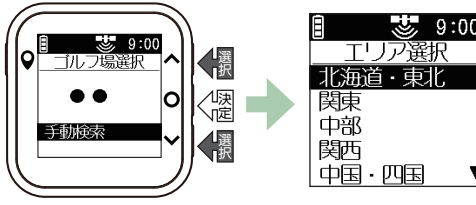

C-3 ゴルフ場があるエリアを選択・決定する

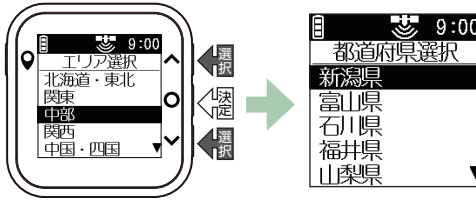

C-4 ゴルフ場がある都道府県を選択・決定する

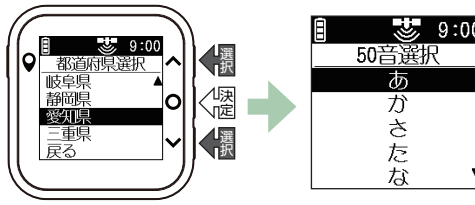

C-5 ゴルフ場の50音を選択・決定する

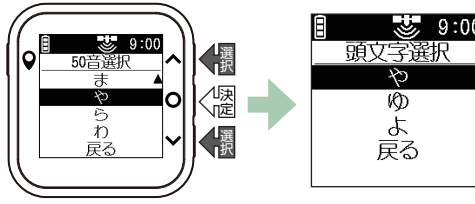

C-6 ゴルフ場の頭文字を選択・決定する

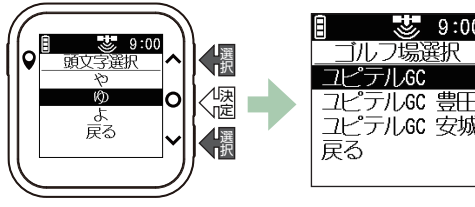

C-7 ゴルフ場を選択・決定する

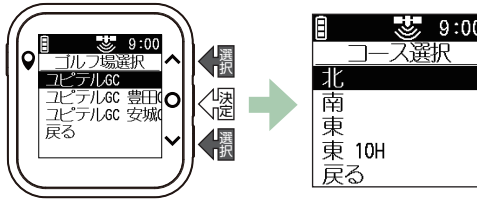

C-8 コースを選択・決定する

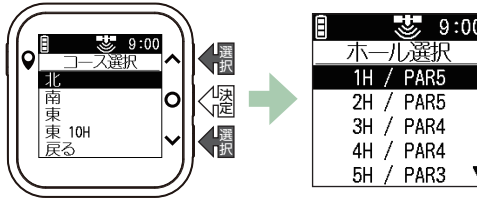

※ コースによって、コースのOUT/INが選択できます。

C-9 ホールを選択・決定する

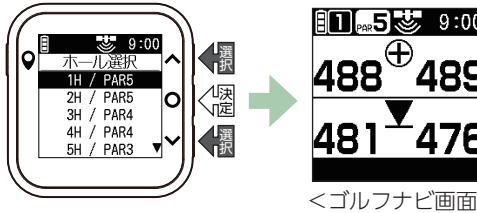

<ゴルフナビ画面>

ゴルフナビ画面を表示します。

■ 距離表示が「ーーー」と表示される

GPSを測位できていない場合や、現在地とホールが「999」以上離れている場合、画面内の距離数値は「ーーー」となります。

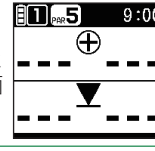

3. グリーンを選択する（※2グリーンの場合のみ）

グリーンが2つあるホールでは、左側と右側のどちらのグリーンを使うか選択します。

※ グリーンが1つの場合、「左」「右」の表示はありません。また、グリーン選択できません。

※ モード切替方法は ☛ P.22 を参照ください。

■ D：「グリーンモード」から選択する場合

D-1 右上ボタン（∧）または右下ボタン（∨）を押す

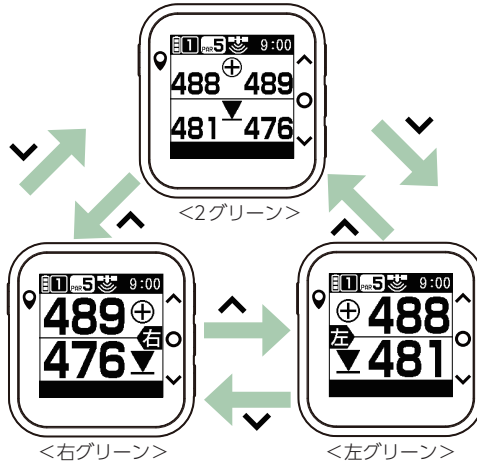

画面表示が切り替わります。

■E：「ハザードモード」から選択する場合

E-1 右中ボタン(●)を押して、サブメニューを表示する

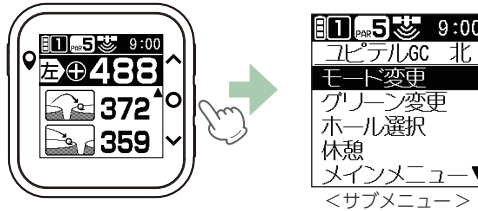

＜サブメニュー＞

E-2 [グリーン変更]を選択・決定する

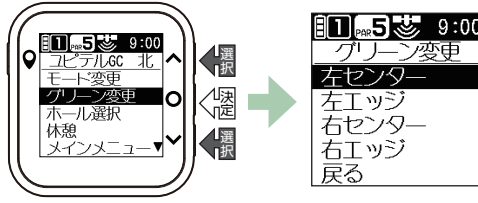

※グリーンが1つの場合、[グリーン変更]を選択・決定するたびに「センター」と「エッジ」が切り替わります。

E-3 グリーンを選択・決定する

グリーンが左の場合は[左センター][左エッジ]、
グリーンが右の場合は[右センター][右エッジ]
を選択してください。

4. グリーンまでの距離を確認する

現在地からグリーン中央(ピンポジション)、グリーン手前エッジまでの距離を表示します。

※ モード切替方法は ☛ P.22 を参照ください。

4-1 ショットする位置に移動し、グリーンまでの距離を確認する



<グリーンモード>
(左グリーン)



<グリーンモード>
(2グリーン)

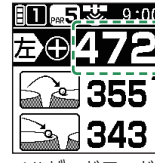

<ハザードモード>

アイコン	説　明
⊕ (センター)	現在地からグリーン中央までの距離を表示します。
左 右	2グリーンあるホールでの場合、左右どちらかのグリーンを表示します。
▼ (エッジ)	現在地からグリーン手前エッジまでの距離を表示します。

※ ハザードモードはサブメニューより、グリーンまでの距離を[センター][エッジ]で切り替えることができます。(☛ P.33)

5. ハザードを確認する

ゴルフナビ画面の「ハザードモード」でコース上のハザードの位置と現在地からの距離だけでなく、種類も確認することができます。

※ 現在地がコース内であれば、確認はいつでもできます。

5-1 ハザードモードを表示する(☛ P.22)

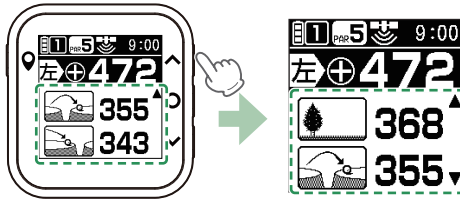

<ハザードモード>

右上ボタン(へ)を押していくと、現在地に向かって順次ハザード地点の選択を切り替えていくことができます。

5-2 ハザードの種類と距離を確認する

ハザードの種類は ☛ P.24「ハザード表示一覧」を参照ください。

※ GPSを受信していない場合、ハザードまでの距離は表示されません。

6. 地点登録する

ショットする地点を登録し、ボールの落下地点へ移動すると、飛距離を確認することができます。また、ショットするたびに地点登録を行うことで、プレーした軌跡を残すことができます。(☛ P.18「データの管理」)

※ 1ホールに登録できる地点登録数は最大99個、全体では約5,000個になります。
※ 飛距離の確認やプレーした軌跡を残さない場合は、地点登録をする必要はありません。
※ 操作ミスなどで誤って登録してしまった場合は、本機で削除することはできません。削除する場合は、SCOPEで行ってください。(☛ P.18)
※ GPS非測位時は「地点登録」できません。

6-1 ショットする位置で地点登録ボタン( )を押す

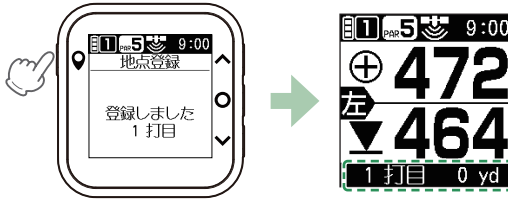

地点登録されます。

7. ショット・ボールの落下地点に移動する

地点登録した場所から現在地までの距離を「飛距離」としてリアルタイムに表示します。

7-1 ショットする

7-2 ボールの落下地点に移動する



ショットするごとに、手順「4」～「7」を繰り返します。

●ホールの自動変更について

次のホールのティーグラウンドに移動すると、自動的に移動したホールを表示します。(初期値：自動ホール移動[オート])(☛ P.44)

●自動的にホールが切り替わらない場合は・・・

手動でホールを変更してください。(☛ P.39)

※ ホールの自動変更を行わず、手動でのみホール移動する設定にもできます。(☛ P.44「自動ホール移動」)

8. 電源OFFする

8-1 サブメニューの[メインメニュー]を選択・決定する

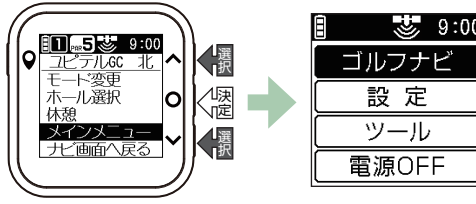

※ サブメニューの表示方法は ☛ P.22「モード切替方法」を参照ください。

8-2 メインメニューの[電源OFF]を選択・決定する

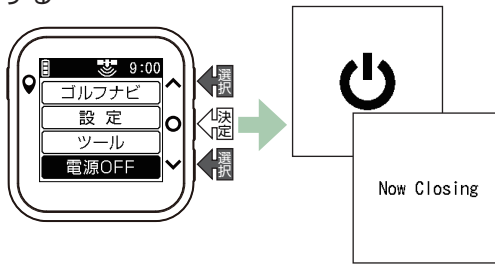

電源OFFします。

■ 地点登録ボタン(📍)を5秒以上長押しでも、電源OFFできます。(※全画面共通)

[はい]を選択・決定で電源OFFします。



ホール選択

本機では、ホールを手動で変更することができます。
自動でホール移動しない場合にご使用ください。

1. ホールを手動変更する

1-1 サブメニューの[ホール選択]を選択・決定する

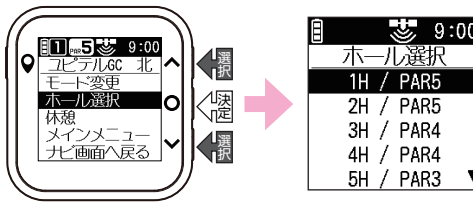

※ サブメニューの表示方法は ☛ P.22「モード切替方法」を参照ください。

1-2 ホールを選択・決定する

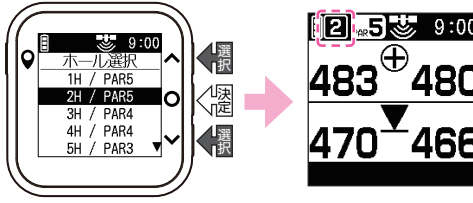

選択したコースを表示します。

休憩（時計表示）

ハーフ休憩時など、プレーを一時中断する場合にご使用ください。

時計表示のみとなるため、通常使用時に比べて消費電力が抑えられます。

1. 時計表示にする

1-1 サブメニューの[休憩]を選択・決定する

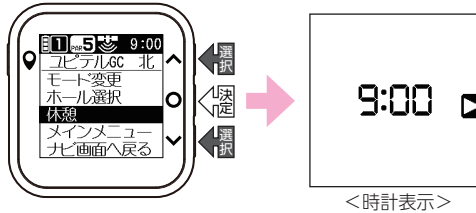

＜時計表示＞

時計表示になります。

プレーを再開する場合は、右中ボタン（●）を押せば、途中のナビ画面から再開できます。

※ サブメニューの表示方法は ☛ P.22「モード切替方法」を参照ください。

地点データの削除

本機に地点登録した情報をすべて削除することができます。

※ 削除したデータを元に戻すことはできません。必要に応じてパソコンなどにバックアップしてから行ってください。

1. 本体から削除する

1-1 トップメニューの[ツール]を選択・決定する

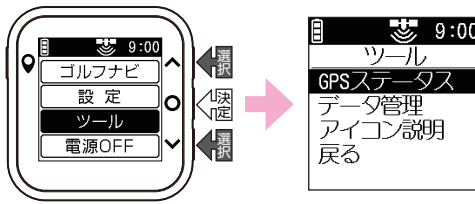

1-2 [データ管理]を選択・決定する

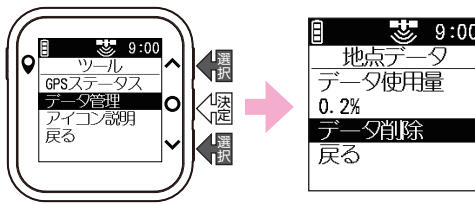

1-3 [データ削除]を選択・決定する

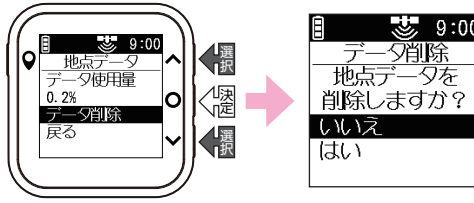

1-4 [はい]を選択・決定する

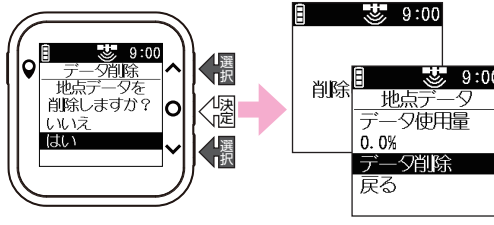

終了後、「削除しました」と表示し前の画面に戻ります。

設定画面の表示方法

メインメニューの[設定]を選択・決定すると、各種の設定を行うことができます。

1. 設定画面を表示する

1-1 メインメニューの[設定]を選択・決定する

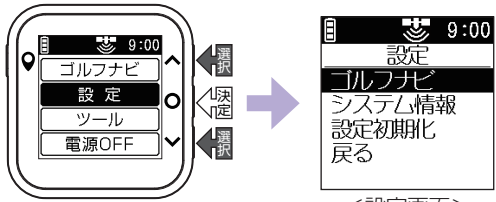

＜設定画面＞

設定画面を表示します。

※ 設定変更が完了したら、[戻る]を選択・決定してメインメインメニューに戻ってください。

設定画面

1. ゴルフナビ

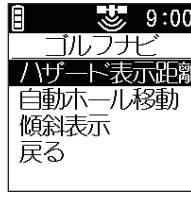

★：初期値

項　目	設　定	説　明
ハザード表示距離	50yd ／ 100yd ／ 150yd ／ 200yd(★) ／ 250yd ／ 300yd ／ 350yd	ここで設定した距離に近い2つのハザードが、「ハザードモード」で最初に表示されます。(☛ P.24)
自動ホール移動	オート(★) ／マニュアル	ティーグラウンド付近へ移動した場合に、自動的にホールを移動するか選択します。 (オート：自動、マニュアル：手動) ※ ホール順にプレーしなかった場合、ホール移動を自動で行いません。
傾斜表示 (☛ P.22)	表示する(★) ／グリーンで表示 ／表示しない	傾斜表示の表示条件を選択します。 (表示する：常時表示できます、グリーンで表示：グリーンセンターから半径50m(約55yd)以内で表示できます、表示しない:表示しません)

2. システム情報



項　目	設　定	説　明
―	―	ソフトウェアのバージョン/ナビデータの日付(Y：年、M：月、D：日)を表示します。

3. 設定初期化

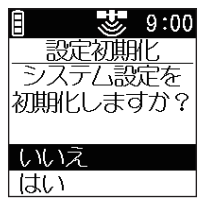

項　目	設　定	説　明
―	はい／いいえ	すべての設定を初期値に戻します。 ※ 地点登録した情報は削除されません。

故障かな？と思ったら

修理をご依頼になる前に、もう一度次のことをご確認ください。

電源ONにならない

□ 右中ボタン(●)を2秒以上長押ししていますか。
(☛ P.26)

□ 電池残量が空になっていませんか。
電池残量がなく電源OFFになった場合は、電源に挿し込んでもすぐには電源ONになりません。1時間ほど充電してから操作してください。

ボタン操作ができない

□ 右中ボタン(●)を15秒以上長押しして、強制的にシャットダウン後、再起動してください。

ゴルフ場が自動検索できない

□ GPSを測位していますか。(☛ P.19)
本機をご使用になる場合、GPS測位に20分程度時間がかかる場合があります。
クラブハウス内などの屋内ではGPSの電波が受信できない場合があります。屋外や窓際に移動してから測位してください。

□ 周辺にゴルフ場はありますか。
自宅などゴルフ場から離れた場所では、自動検索できません。

地点登録しても飛距離が表示されない

□ ゴルフナビ画面が「ハザードモード」になっていませんか。
ハザードモードでは、飛距離は表示できません。
グリーンモードに切り替えてください。(☛ P.22)

距離表示が「0ヤード」になる

□ 直近のショット位置から現在地までの距離を飛距離として表示します。飛距離の確認はショット位置を地点登録する前に行ってください。

距離表示が「－－－」になる

□ GPSを測位していますか。(☛ P.19)
GPSアンテナ部を覆ったりしていないか確認してください。

□ 現在の場所から、表示されているホールのグリーン中央までの距離が「999」以上離れていませんか。
今いるホールと選択されたホールが合っているか確認してください。

自動でホール移動しない

□ 自動ホール移動が【マニュアル】になっていませんか。
[設定]⇒[ゴルフナビ]⇒[ホール移動]を確認してください。
(☛ P.44)

□ GPSを測位していますか。
GPSの測位状況が悪いと、自動でホール移動しない場合があります。

□ ゴルフ場データの更新をしてください。(☛ P.18)

□ 不規則なホール移動をしていませんか。
ホール順にプレーしなかった場合は、ホール移動を自動で行いません。

コースの現在地や距離表示が合わない

□ 電源OFFし、再起動してください。(☛ P.38)

電池の減りが早い

□ 使用環境によっては使用可能時間(☛ P.17)は短くなる場合があります。あらかじめご了承ください。

□ リチウムイオン電池には寿命があります。
お買い上げの販売店経由で内蔵電池の交換を修理センターへご依頼ください。

ポップアップ一覧

ポップアップ	説　明
	**電池残量が少なくなっています。** 本機を充電してください。(☛ P.15)
	**バッテリーの異常を検知しています。** 5秒後に自動で電源をOFFします。 お買い上げの販売店経由で内蔵電池の交換を修理センターへご依頼ください。
	**充電時の異常を検知しています。** 5秒後に自動で電源をOFFします。 USB接続ケーブルを挿し直してください。それでも表示する場合は、お買い上げの販売店経由で内蔵電池の交換を修理センターへご依頼ください。
	**GPSを測位していない状態では、地点登録できません。** GPSを測位してから地点登録を行ってください。
	**しばらく時間を置いてから再度、地点登録してください。** 改善しない場合は電源OFFし、再起動してください。(☛ P.38)

ポップアップ	説　明
	データ使用量が90%以上で表示します。 ※ 1ホールに登録できる地点登録数は最大99個、全体では約5,000個になります。
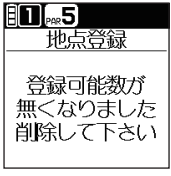	データ使用量が上限に達しています。地点データを削除してください。(☛ P.41) ※ 削除したデータを元に戻すことはできません。必要に応じてパソコンなどにバックアップしてから行ってください。

仕 様

測位衛星システム	GPS ／ GLONASS ／ Galileo ／ Beidou ／ QZSS(L1S) ／ SBAS
表示部	1.54インチ モノクロ液晶
防塵・防水仕様	IP57準拠
外形寸法	45(幅)×43(高さ)×16(奥行)mm(クリップ除く)
本体重量	約33g(内蔵電池含む)
電 源	3.7V リチウムイオン2次電池(500mAh)
使用可能時間	最大約18時間 (※工場出荷時の設定の場合)
充電時間	約3時間
動作温度範囲	－10℃ ～ +60℃ (充電時：0℃～ +45℃)

※ この説明書に記載されている各種名称・会社名・商品名などは各社の商標または登録商標です。なお、本文中ではTM、® マークは明記していません。

本機のアップデート情報や最新の取扱説明書は随時、弊社ホームページに公開されます。最新情報は弊社ホームページでご確認ください。(https://www.yupiteru.co.jp/)

アフターサービス

●保証書(裏表紙参照)

保証書は、必ず「販売店・お買い上げ年月日」をご確認のうえ、保証内容をよくお読みになって、大切に保管してください。

●保証期間

お買い上げの日から1年間です。

●対象部分機器

本体(消耗部品は除く)

●修理をご依頼されるとき

「故障かな？と思ったら」で確認しても、なお異常があると思われるときは、機種名(品番)、氏名、住所、電話番号、購入年月日、保証書の有無と故障状況をご連絡ください。ご転居ご贈答品等で本保証書に記入してあるお買い上げの販売店に修理がご依頼できない場合には、お客様ご相談センターへご相談ください。

○保証期間中のとき

保証書の「故障内容記入欄」にご記入いただき、お買い上げの販売店まで、保証書とともに、機器本体をご持参ください。保証書の内容に従って修理いたします。

○保証期間が過ぎているとき

まず、お買い上げの販売店にご相談ください。修理によって機能が維持できる場合は、ご要望により有料修理いたします。

※ 点検や修理の際、履歴や登録したデータが消去される場合があります。

※ 修理期間中の代替機の貸し出しは行っておりません。あらかじめご了承ください。

1. お客様ご相談センター

お問い合わせの際は、使用環境、症状を詳しくご確認のうえ、お問い合わせください。

●下記窓口の名称、電話番号、受付時間は、都合により変更することがありますのでご了承ください。

●電話をおかけになる際は、番号をお確かめのうえ、おかけ間違いのないようご注意ください。

●紛失等による付属品の追加購入や別売品の購入につきましては、お買い上げの販売店にご注文ください。

受付時間9:00 ～ 17:00 月曜日～金曜日(祝祭日、年末年始等、当社指定期間を除く)

故障相談や取扱方法に関するお問い合わせ　フリーコール 0120-998-036

ゴルフ場データ更新に関するお問い合わせ　フリーコール 0120-958-955

ソフトウェアについて

本製品には、以下に記載しています第三者の各ソフトウェアについては後述するライセンス条件が適用されます。

MIT License

Copyright (C) 2017 Amazon.com, Inc. or its affiliates. All Rights Reserved.

Permission is hereby granted, free of charge, to any person obtaining a copy of this software and associated documentation files (the "Software"), to deal in the Software without restriction, including without limitation the rights to use, copy, modify, merge, publish, distribute, sublicense, and/or sell copies of the Software, and to permit persons to whom the Software is furnished to do so, subject to the following conditions:

The above copyright notice and this permission notice shall be included in all copies or substantial portions of the Software.

THE SOFTWARE IS PROVIDED "AS IS", WITHOUT WARRANTY OF ANY KIND, EXPRESS OR IMPLIED, INCLUDING BUT NOT LIMITED TO THE WARRANTIES OF MERCHANTABILITY, FITNESS FOR A PARTICULAR PURPOSE AND NONINFRINGEMENT. IN NO EVENT SHALL THE AUTHORS OR COPYRIGHT HOLDERS BE LIABLE FOR ANY CLAIM, DAMAGES OR OTHER LIABILITY, WHETHER IN AN ACTION OF CONTRACT, TORT OR OTHERWISE, ARISING FROM, OUT OF OR IN CONNECTION WITH THE SOFTWARE OR THE USE OR OTHER DEALINGS IN THE SOFTWARE.

Apache License

Version 2.0, January 2004
http://www.apache.org/licenses/

TERMS AND CONDITIONS FOR USE, REPRODUCTION, AND DISTRIBUTION

1. Definitions.

"License" shall mean the terms and conditions for use, reproduction, and distribution as defined by Sections 1 through 9 of this document.

"Licensor" shall mean the copyright owner or entity authorized by the copyright owner that is granting the License.

"Legal Entity" shall mean the union of the acting entity and all other entities that control, are controlled by, or are under common control with that entity. For the purposes of this definition, "control" means (i) the power, direct or indirect, to cause the direction or management of such entity, whether by contract or otherwise, or (ii) ownership of fifty percent (50%) or more of the outstanding shares, or (iii) beneficial ownership of such entity.

"You" (or "Your") shall mean an individual or Legal Entity exercising permissions granted by this License.

"Source" form shall mean the preferred form for making modifications, including but not limited to software source code, documentation source, and configuration files.

"Object" form shall mean any form resulting from mechanical transformation or translation of a Source form, including but not limited to compiled object code, generated documentation, and conversions to other media types.

"Work" shall mean the work of authorship, whether in Source or Object form, made available under the License, as indicated by a copyright notice that is included in or attached to the work (an example is provided in the Appendix below).

"Derivative Works" shall mean any work, whether in Source or Object

form, that is based on (or derived from) the Work and for which the editorial revisions, annotations, elaborations, or other modifications represent, as a whole, an original work of authorship. For the purposes of this License, Derivative Works shall not include works that remain separable from, or merely link (or bind by name) to the interfaces of, the Work and Derivative Works thereof.

"Contribution" shall mean any work of authorship, including the original version of the Work and any modifications or additions to that Work or Derivative Works thereof, that is intentionally submitted to Licensor for inclusion in the Work by the copyright owner or by an individual or Legal Entity authorized to submit on behalf of the copyright owner. For the purposes of this definition, "submitted" means any form of electronic, verbal, or written communication sent to the Licensor or its representatives, including but not limited to communication on electronic mailing lists, source code control systems, and issue tracking systems that are managed by, or on behalf of, the Licensor for the purpose of discussing and improving the Work, but excluding communication that is conspicuously marked or otherwise designated in writing by the copyright owner as "Not a Contribution."

"Contributor" shall mean Licensor and any individual or Legal Entity on behalf of whom a Contribution has been received by Licensor and subsequently incorporated within the Work.

2. Grant of Copyright License. Subject to the terms and conditions of this License, each Contributor hereby grants to You a perpetual, worldwide, non-exclusive, no-charge, royalty-free, irrevocable copyright license to reproduce, prepare Derivative Works of, publicly display, publicly perform, sublicense, and distribute the Work and such Derivative Works in Source or Object form.

3. Grant of Patent License. Subject to the terms and conditions of this License, each Contributor hereby grants to You a perpetual, worldwide, non-exclusive, no-charge, royalty-free, irrevocable (except as stated in this section) patent license to make, have made, use, offer to sell, sell, import, and otherwise transfer the Work, where such license applies only to those patent claims licensable by such Contributor that are necessarily infringed by their Contribution(s) alone or by combination of their Contribution(s) with the Work to which such Contribution(s) was submitted. If You

institute patent litigation against any entity (including a cross-claim or counterclaim in a lawsuit) alleging that the Work or a Contribution incorporated within the Work constitutes direct or contributory patent infringement, then any patent licenses granted to You under this License for that Work shall terminate as of the date such litigation is filed.

4. Redistribution. You may reproduce and distribute copies of the Work or Derivative Works thereof in any medium, with or without modifications, and in Source or Object form, provided that You meet the following conditions:

(a) You must give any other recipients of the Work or Derivative Works a copy of this License; and

(b) You must cause any modified files to carry prominent notices stating that You changed the files; and

(c) You must retain, in the Source form of any Derivative Works that You distribute, all copyright, patent, trademark, and attribution notices from the Source form of the Work, excluding those notices that do not pertain to any part of the Derivative Works; and

(d) If the Work includes a "NOTICE" text file as part of its distribution, then any Derivative Works that You distribute must include a readable copy of the attribution notices contained within such NOTICE file, excluding those notices that do not pertain to any part of the Derivative Works, in at least one of the following places: within a NOTICE text file distributed as part of the Derivative Works; within the Source form or documentation, if provided along with the Derivative Works; or, within a display generated by the Derivative Works, if and wherever such third-party notices normally appear. The contents of the NOTICE file are for informational purposes only and do not modify the License. You may add Your own attribution notices within Derivative Works that You distribute, alongside or as an addendum to the NOTICE text from the Work, provided that such additional attribution notices cannot be construed as modifying the License.

You may add Your own copyright statement to Your modifications and may provide additional or different license terms and conditions for use, reproduction, or distribution of Your modifications, or for any such Derivative Works as a whole, provided Your use, reproduction, and distribution of the Work otherwise complies with the conditions stated in this License.

5. Submission of Contributions. Unless You explicitly state otherwise, any Contribution intentionally submitted for inclusion in the Work by You to the Licensor shall be under the terms and conditions of this License, without any additional terms or conditions. Notwithstanding the above, nothing herein shall supersede or modify the terms of any separate license agreement you may have executed with Licensor regarding such Contributions.

6. Trademarks. This License does not grant permission to use the trade names, trademarks, service marks, or product names of the Licensor, except as required for reasonable and customary use in describing the origin of the Work and reproducing the content of the NOTICE file.

7. Disclaimer of Warranty. Unless required by applicable law or agreed to in writing, Licensor provides the Work (and each Contributor provides its Contributions) on an "AS IS" BASIS, WITHOUT WARRANTIES OR CONDITIONS OF ANY KIND, either express or implied, including, without limitation, any warranties or conditions of TITLE, NON-INFRINGEMENT, MERCHANTABILITY, or FITNESS FOR A PARTICULAR PURPOSE. You are solely responsible for determining the appropriateness of using or redistributing the Work and assume any risks associated with Your exercise of permissions under this License.

8. Limitation of Liability. In no event and under no legal theory, whether in tort (including negligence), contract, or otherwise, unless required by applicable law (such as deliberate and grossly negligent acts) or agreed to in writing, shall any Contributor be liable to You for damages, including any direct, indirect, special, incidental, or consequential damages of any character arising as a result of this License or out of the use or inability to use the Work (including but not limited to damages for loss of goodwill, work stoppage, computer failure or malfunction, or any and all other commercial damages or losses), even if such Contributor has been advised of the possibility of such damages.

9. Accepting Warranty or Additional Liability. While redistributing the Work or Derivative Works thereof, You may choose to offer, and charge a fee for, acceptance of support, warranty, indemnity, or other liability obligations and/or rights consistent with this License. However, in accepting such obligations, You may act only on Your own behalf and on Your sole responsibility, not on behalf of any other Contributor, and only if You agree to indemnify, defend, and hold each Contributor harmless for any liability incurred by, or claims asserted against, such Contributor by reason of your accepting any such warranty or additional liability.

END OF TERMS AND CONDITIONS

MEMO

MEMO