GOLF SWING TRAINER
GST シリーズ

自分の飛距離・スイングを把握し、スコアメイクに差をつけよう!

ATLAS

ツアープロ、レッスンプロご用達の秘密兵器!
あなたのスイングがイラストや数値で分かる!

スイングの悪い箇所がイラストで表示されるので、改善すべきポイントが一目瞭然!!

nob maru
GST-5 Arc

nob cam
GST-5 Cam

NEW

GST-6 W

GST-5 G

GSTを活用すれば

- ■ ヘッドスピード・ミート率・推定飛距離・ボールスピードから自分の実力が分かる。ミートポイントがどこにあるかが数値化されるので、ミートポイントを安定させることが可能!
- ■ パッティングの距離感が養える。

スコアが上がればゴルフがもっと楽しくなります。

このカタログの記載内容についてのお問い合わせは、お近くのユピテル製品販売店または、下記弊社サービス課にご相談ください。

製品のご案内、お取り扱いに関する情報

お客様ご相談センター 0120-998-036
受付時間 9:00~17:00 月曜日~金曜日(祝日、年末年始休、当社指定期間除く)

■販売店のご紹介、修理サービスについてのお問い合わせ
受付時間 9:00~17:30 月曜日~金曜日(祝日、年末年始休、当社指定期間除く)

札 幌(011)618-7071　仙 台(022)284-2501　さいたま(048)662-6288
千 葉(043)376-2525　名古屋(052)773-3400　大 阪(06)6386-2555
広 島(082)832-2338　福 岡(092)477-3731

株式会社 ユピテル
〒108-0023 東京都港区芝浦4-10-33
http://www.yupiteru.co.jp/

お問い合わせ・お買い求め

このカタログの記載内容は2015年1月現在のものです。　SP-700642

GSTを使って、自分の距離を知る。そして、もっとゴルフが上手くなる!

コースに出る前に一番大切なことは、"自分の距離"を知ることです。
それぞれのクラブで何ヤード飛ぶのかを自分で把握することができれば、
スコアメイクが格段かってきます。

自分のそれぞれのクラブでの飛距離をご存知ですか?
アイアンの番手違いの差が何ヤードなのか把握していますか?

距離をあわせることがゴルフの究極の目的です。
ボールの方向性もちろん大事ですが、
距離感が合わなければスコアメイクにつながりません。

自分の距離をしっかり知ってスコアアップにつなげましょう!

GSTを使用する流れ

GSTで自分のレベルを数値で確認し弱点発見!

数値を参考にスイングの見直し!
- ドライバーの飛距離を伸ばす
- ナイスショット(ミート率)を高める
- パッティングの距離感を磨く

など…

課題克服!

練習モードで実践をイメージ!
- GST-6 Arc
- GST-5 Cam

(ボイス情報)

数値や練習モードの活用でレベルアップを確認!

nob maru
GOLF SWING TRAINER
GST-5 Arc

業界初

スイングの軌道&フェース軌跡が分かる! 数値で分かる!

今まではイメージでしかなかったスイングの軌道を可視化!
スイング軌道やフェース軌跡でもたが、本機があれば、
いつでも手軽に確認でき、正しいスイングを身に付けることで、飛距離と方向性が向上します!

「スイング軌道・フェース軌跡を見る」
グリップから約20cmTHEモーションセンサーを取付け、取付けパッドにカンタンにしっかり固定できます。モーションセンサーからの軌道・軌跡データはBluetooth®通信でGST-5Arc本体に送られます。

Arc mode (アークモード)

スイング軌道を表示!

スイング軌道(アーク)を3D アニメーション表示することができます。軌道は4方向(正面(ヤヤ上)/後方/上面/正面)から確認することができるので、自分のスイングがフェードか?ドローか?トップか?確認的な情報を提供します。

正面(ヤヤ上)
後方
上面
正面
スイング軌道
アンタッチ
スイングアーク
アンタッチ
アンタッチ
フェース軌跡
ヘッドスピード
ボールスピード
ミート率
飛距離
ドライバー
アイアン
ウェッジ
パター
ショット数
ボール位置
ボール方向
ボール高さ
ボール速度
ボール回転
ボール方向
ボール高さ
ボール速度
ボール回転
ボール方向
ボール高さ
ボール速度
ボール回転

GOLF NAVI シリーズ

コースを知って、戦略的に攻める!

ATLAS(アトラス)ゴルフナビは、現在位置やグリーンまでの残距離をコースマップや多彩な数値でリアルタイムに表示するナビゲーター。
現況を雷時把握できるので、戦略的に次の一手を組うことができます。

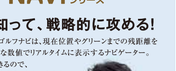

コースマップ表示でのナビゲート

nob.navi GOLF NAVI

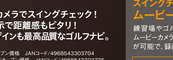

シンプルに距離表示でナビゲート

音声でもナビゲート

ATLASアドバイザリースタッフ契約プロ

芹澤信雄(せりざわ　のぶお)　さんは、
1963年ジュニーンゴルフ大会優勝、1995年1月30日、
11勝のパシフィック大会優勝、1982年に「プリ」を英語の「Noble(ノーブル)」とかけたATLASゴルフ
は後ミ主体ドウ切りがいプロとして活躍を続け「ツアー通算3勝を誇っている。2010年からは
シ本ツアーシニア戦に参戦し、12年ぶりの優勝を果たした。2011年度ジャパンシニアチャンピオ
ンシップ、ジャパンシニアを連覇を果たした。

---

nob.navi

nobnavi(ノブナビ)は最上位モデルの称号

独自の理論と知性に溢れた、その気高いゴルフプレーで全てのアマチュアゴルファーを魅了するATLASスペシャルアドバイザリースタッフの芹澤信雄(ノブオ)プロの「ノブ」と英語の「高貴な」という意味の「Noble(ノーブル)」をかけたATLASゴルフナビの最上位モデルに与えられる称号です。

AGN5500 AGN5500(W)

ムービーカメラでスイングチェック!
高低差表示で距離感をピタリ!
機能もデザインも最高品質なゴルフナビ。

AGN5500(W)オープン価格　JANコード4968543303704
(AGN5500(W)オープン価格　JANコード4968543303735

フルカラー3.2型液晶　方向表示機能搭載
動画再生IPX3準拠　高低差表示　マカデ表示
MOVIE CAMERA

高低差表示で より正確な距離感を把握!

カメラをグリーン方向へ向けるだけで、高低差を考慮したターゲット距離を表示します。

仕様
電源DC3.7V(内蔵リチウムイオン電池)　**使用可能時間**最大178時間　**充電時間**約3時間
外形寸法57(W)×107(H)×14(D)mm(突起部含まず)　**重量**50g(電池含む)　**動作温度**0℃～+40℃
付属品microSDカード(全国コースデータ収録)(1)、ACアダプター(1)、取扱説明書(保証書)

業界初 MOVIE CAMERA
スイングチェック用 ムービーカメラ搭載!
練習場やゴルフ場でスイングチェックができるムービーカメラを搭載!シャッター数大20枚の録画が可能で、録画中のプレビュー表示もできます。

スイングチェック機能
好きなポイントに2本のラインを引くことができ、輪のフレなどをチェックできます。

[サイズ] 240×400pix　[フレームレート] 15fps　※静止画は撮れません。

業界初 **凄天国表面「みちびき」対応**
GPSに加えて、凄天国表面「みちびき」に対応!受信精度がUPしました。

前回ログ表示
前回に同じ場所にて本商品を使用した記録をマップ上に表示でき、飛距離などと比較することができます。

練習モード
自宅で自由などアプローチの練習を行う際に、目標物(ネットなど)までの距離を表示します。

日の出/日の入時刻表示
ラウンド当日の日の入時刻を確認できます。

スコアカード表示
地点登録した記録から、スコアカードをつくることができます。

仕様
電源DC3.7V(内蔵リチウムイオン電池)　**使用可能時間**最大178時間　**充電時間**約3時間
外形寸法57(W)×107(H)×14(D)mm(突起部含まず)　**重量**50g(電池含む)　**動作温度**0℃～+40℃
付属品microSDカード(全国コースデータ収録)(1)、ACアダプター(1)、取扱説明書(保証書)

AGN4500

ナビ機能だけで十分なプレーヤーへ。
指名でプロ御用達の
nobnaviをもっと身近なものに。

オープン価格 JANコード4968543302711

共通特長

業界初 **スーム イン・スームアウトもスマホ並みのラクラク操作!**
コースの拡大や縮小も指先2本で直感操作(ピンチアウト)できます。その他、メニュー表示もお対時などの各操作をフリック、ドラッグといった、スマートフォンのようなラクラク操作で直感的に操作できます。

グローブしたままでも反応するWPOK!
感圧式マルチタッチディスプレイ搭載

指キニだけで拡大表示!

AGN-A100

高低差表示でアプローチを完全攻略!
ポケットに入れても気にならない
厚さ12mmの超スリムボディ!

オープン価格 JANコード4968543303742

フルカラー2.0型液晶　音声案内
防塵防滴IPX5準拠　高低差表示

グリーンモード

目標グリーンのセンターとエッジまでの残り距離を表示します。
1ホールにグリーンが2つある場合には、両方のグリーン表示します。

※表示は(左)(右)表示です。

2グリーンのホールでは指定時間表示に!

ハザードモード

使用するハザード(池/バンカー/木/林など)までの残り距離を表示します。ハザードは個別に種類とその距離を表示切替えできます。

大事な着信やメールを逃さない通知機能

通知内容をお知らせしてくれます。
すべてのお知らせ　Facebook　Twitter　Line　WhatsApp　カレンダー　SMS(SMS)

各種設定も可能～スマートフォンを使用して、時間のカスタマイズやゴルフナビとの各種設定ができます。
※スマートフォンの通知設定では通知音アプリ、LINE、Twitterなどの通知音は、Bluetooth Low Energyに対応しているアプリ以外は常に通知音が鳴動する仕様となっております。

※Bluetooth Low Energyで通信します。Bluetooth Low Energyは近距離で消費電力が通常の1/10程度の通信規格です。

●表示タイプ切替え
お好みに合わせて「白背景」か「黒背景」にどちらでもできます。

●時計表示について

※時間表示は24時間表示(フルカレンダー)

コンパス
地磁気センサーによる本機が向いている方位や角度を表示します。
※角度は全ての2度、方位の表示

仕様
電源DC3.7V(内蔵リチウムイオン電池)　**消費電流**時機時16mA以下、最大70mA以下　**使用可能時間**(ゴルフモード)約11時間)　(時計モード)約40日間)　**重量**(電池含む)約48g　**充電時間**約3時間　**動作温度**0℃～+40℃　**外形寸法**(横)51.3×(縦)51.3×(厚)13.0(mm)(ベルト含む)　**重量**54g(電池含む)　**防塵**(切替可能)IP50～IP67(電池含む)
付属品充電台(USBケーブル付)(約1m)(1)、ACアダプター(1)、取扱説明書(保証書)

AGN-Watch2(K)

スムーズなラウンド、ファッションにこだわるプレーヤーに、進化した腕時計型ゴルフナビ!

オープン価格 JANコード4968543303797

フルカラー1.28型液晶　音声案内
防塵防滴IPX3準拠

2グリーンのホールでは指定時間表示に!

グリーンモード

目標グリーンのセンターとエッジまでの残り距離を表示します。
1ホールにグリーンが2つある場合には、2グリーン表示が可能です。

※グリーン2が1つの場合は、左グリーンとして表示します。

ハザードモード

使用するハザード(池/バンカー/木/林など)までの残り距離を表示します。ハザードは個別に種類とその距離を表示切替えできます。

ホール数とヤード数を音声案内

ゴルフナビモード中に、発話ボタンを押すと、現在地からグリーンのセンターとエッジまでの距離を音声でお知らせします。地点登録ずみの場合は飛距離なども表示します。

左グリーンセンター まで229ヤード
エッジまで205ヤード
右グリーンセンター まで250ヤード

カメラをピンフラッグに向けて、高低差表示!

ターゲットマーカー(◎)をフラッグの中心に合わせて、精度ピッタリ表示!
現在地からグリーンの中央までの距離や高さから、水平距離、高低差をターゲット距離で表示します。
※ターゲット距離には、高低差も考慮した打つべきグリーンまでの推奨距離

仕様
電源DC3.7V(内蔵リチウムイオン電池)　**使用可能時間**約13時間(初期設定の場合)　**充電時間**約3時間　**動作温度**-10℃～+60℃　**外形寸法**46.1(W)×68(H)×16.0(D)mm(突起部含まず)　**重量**54g(電池含む)
付属品ACアダプター(1)、取扱説明書(保証書)

AGN750

グリーンやハザードまでの距離を液晶表示でお知らせする
コンパクトボディのゴルフナビ

オープン価格 JANコード4968543303810

フルカラー2.0型液晶　音声案内
防塵防滴IPX5準拠　高低差表示

グリーンモード

目標グリーンのセンターとエッジまでの残り距離を表示します。
1ホールにグリーンが2つある場合には、2グリーン表示が可能です。

※グリーン2が1つの場合は、左グリーンとして表示します。

2グリーン表示が可能!

ハザードモード

目標グリーンとハザード(池/バンカー/木/林など)までの残り距離を表示します。ハザードは個別に種類とその距離を表示切替えできます。

ハザードまでの距離がわかる!

目標グリーンとハザード(池/バンカー/木/林など)までの残り距離を表示します。ハザードは個別に種類とその距離を表示切替えできます。

仕様
電源DC3.7V(内蔵リチウムイオン電池)　**使用可能時間**約13時間(初期設定の場合)　**充電時間**約3時間　**動作温度**-10℃～+60℃
外形寸法46.1(W)×68(H)×16.0(D)mm(突起部含まず)　**重量**54g(電池含む)
付属品ACアダプター(1)、取扱説明書(保証書)

AGN1500

音声ナビゲート付きのコンパクトモデル

オープン価格 JANコード4968543303728

フルカラー1.44型液晶　音声案内
防塵防滴IPX5準拠

仕様
電源DC3.7V(内蔵リチウムイオン電池)　**使用可能時間**約13時間(初期設定の場合)　**充電時間**約3時間　**動作温度**-10℃～+60℃　**外形寸法**46.1(W)×68(H)×16.0(D)mm(突起部含まず)　**重量**54g(電池含む)
付属品ACアダプター(1)、取扱説明書(保証書)

ATLAS GOLFNAVI 共通機能

高低差表示で、戦略的なコースマネジメントが可能
[AGN5500/AGN5500(W)/AGN4500/AGN750/AGN1500]

従来の水平距離に合わせてショットした場合、打ち上げではショートしまい、打ちあうしてはオーバーしてしまいます。
高低差表示は「ターゲット距離(高低差を考慮した打つべきグリーンまでの推奨距離)」を知ることで実践的なクラブでの距離感を培い、戦略的なコースマネジメントができます。

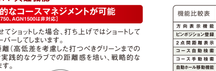

国内ゴルフ場とショートコースの情報を収録(弊社HPより無料データ更新可能*1)
国内ゴルフ場99%以上(2015年1月現在)に加え、新たにショートコースデータ*2も収録。AGNシリーズのコースデータは、ATLASオリジナルデータです。

*1 データ作成者によるMy Yupiteru(パソコン専用)用ソフトを使用し、AGN-Hoard2、AGN750、AGN1500のデータ更新には、Windows XP Professional、Windows XP Home Edition、Windows Vista Ultimate、Windows Vista Home Premium、Windows 7のいずれかのインストールされたパソコンをインターネットに接続する環境が必要です。
*2 9ホールおよび1ホール250ヤード以上のホールがパスとなるコース

http://atlas.yupiteru.co.jp

「地点登録」登録可能件数一覧ページ最大5,000件

プレーやショットをする際に地点登録をすることで、ボールの落下地点へ移動した際、飛距離を表示させることができます。また、プレーの軌跡を残すことができ、専用コスマ管理ソフト「スコアプラ」を使用し、ベストスコアや平均スコアなどのスコアの履歴を確認できます。

スコアプラ ATLAS GOLF+SCORE PLUS
http://atlas.yupiteru.co.jp/golf/sco/

カンタン便利なゴルフ場検索

コース自動検索(CPS測定距離のみ)
GPSにより現在地周辺を自動検索し、ゴルフ場・コース名を表示します。

コース手動検索
自宅やクラブハウスなどでもゴルフ場のコース情報を確認できます。

高精度な位置情報
高感度GPSモジュール、DGPS(MTSAT対応)搭載。

防雨形設計
雨天時も安心、JIS IPX3準拠。

自動ホール移動機能
ティーグラウンドに移動すると、自動的に移動したホールを表示します。

機能比較表	nobnavi AGN5500 AGN5500(W)	nobnavi AGN4500 AGN-A100	AGN-Watch2	AGN-A100	AGN750	AGN1500
方向表示機能	○	○	○	○	○	○
ピンポジション表示	○	○	○	○	○	○
2本距離表示	○	○	○	○	○	○
コース見取り表示	○	○	○	○	○	○
コース全体距離	○	○	○	○	○	○
自動ホール移動機能	○	○	○	○	○	○
お気に入り登録機能	12件	12件	○	○	○	○
前回ログ表示	○	○	○	○	○	○
プレーログ表示機能	○	○	○	○	○	○
ワンタッチ切替え	○	○	○	○	○	○
ムービーカメラ	○	○	○	○	○	○
残飛距離表示	○	○	○	○	○	○
ライヤグッドシート	○	○	○	○	○	○
エアリーニング表示	マップ(有)	マップ(有)	○	○	○	○
スコアカード表示	○	○	○	○	○	○
コンパス	○	○	○	○	○	○
日の出/日の入	○	○	○	○	○	○
ティーショットルート	○	○	○	○	○	○
ティーショットルート	○	○	○	○	○	○
音声ナビ	○	○	○	○	○	○
ターゲット距離	○	○	○	○	○	○
内蔵GPSレシーバ	高感度	高感度	○	○	○	○
使用可能時間	最大178時間	最大25時間	最大11時間	最大8時間	最大13時間	最大13時間
充電時間	約3時間	約3時間	約3時間	約3時間	約3時間	約3時間
防塵・防滴	IP50	IP50	IP67	IP67	IP50	IP50
動作温度	0℃～+40℃	0℃～+40℃	-10℃～+60℃	-10℃～+60℃	-10℃～+60℃	-10℃～+60℃
外形寸法	57×107×14	46.1×68×16	51.3×51.3×13	46.1×68×16	46.1×68×16	46.1×68×16
重量	50g	54g	48g	54g	54g	54g

NEW

AGF-Laser1(レーザー距離計)

ついに待望のレーザー距離計が登場!
目標物までの距離・角度をピンポイント表示!
高感度防滴IPX5準拠
直線距離　水平距離　高低差　角度　が分かる!

オープン価格 JANコード4968543303759

軽量コンパクト

遠くのピンでもラクラク簡単合わせ
ピンサーチ機能搭載!

ピンサーチ機能とは?
遠くのピンの距離を表示するとともにブレて照準が定まず、ピンあの地木までの距離はこを表示してしまうことがあります。ピンサーチ機能を使えば、近くの目標物までの距離を優先的に表示するため、正しくピンまでの距離を表示することができます。

簡単表示モード
目標物までの距離のみ表示

詳細表示モード
目標物までの距離、水平距離、高低差、角度を表示

その他の特長
●防水機能:防雨武防設計 JIS IPX5準拠
●オートパワーOFF機能:使用後、約30秒後に自動で電源がOFFになるので、電源を切る手間なく、スムーズにプレイできる。

仕様
電源2CR5(リチウム電池)(DC6V)　**使用可能時間**約3時間　**外形寸法**(W)×(H)×105(D)mm(突起部含まず)　**重量**(電池含む)　**動作温度**-20～+50℃　**[表示間隔]測距**5～600メートル/5～660ヤード　**角度**:±60度　**測距精度**±1M/Y(±0.5%)　**倍率**:6倍
材質:本体:プルラック、レンズ:ガリーナ、ストラップ、CR2:リチウム電池