Yupiteru

ユピテル ホームページ **http://www.yupiteru.co.jp/**または、検索サイトから ユピテル 検索

製品の内容、および、お取扱方法についてのお問い合わせは…
お客様ご相談センター 0120-998-036
受付時間 9:00～17:00 月曜日～金曜日（祝祭日、年末年始等、当社指定期間を除く）

販売店のご紹介、修理サービスについてのお問い合わせは…
受付時間　9:00～17:30　月曜日～金曜日（祝祭日、年末年始等、当社指定期間を除く）

札　幌（011）618-7071　　仙　台（022）284-2501　　さいたま（048）662-6288
東　京（03）3769-2525　　名古屋（0564）66-8411　　大　阪（06）6386-2555
広　島（082）832-2338　　福　岡（092）477-3731

株式会社 ユピテル 〒108-0023 東京都港区芝浦 4-12-33
http://www.yupiteru.co.jp/

お問い合わせ・お買い求めは….　　NV-700623

このカタログの記載内容は2014年10月現在のものです。

Yupiteru

ユピテル　ポータブルカーナビゲーション

ラインアップカタログ　　2014.10

今、一番売れているのは、
ユピテルのポータブルカーナビ。

「美！ナビ」

今、一番売れているのは、ユピテル のポータブルカーナビゲーション。

メーカー別シェア年間NO.1

ポータブル カーナビゲーション部門 年間 第1位 メーカー別シェア

おかげさまで、ユピテルのナビは、ポータブルカーナビゲーション部門メーカー別シェア年間第1位になりました。
お手頃価格なのに使える機能が満載、しかも用途に応じて選べる充実のラインナップで、多くのユーザーの方々から高い支持をいただいています。

*シェアNo.1（2013年1月1日～2014年9月30日現在、BCNランキング「アイテム名：ポータブルカーナビゲーション（PND）」より自社にて集計）

BCN AWARD 2014 PND部門 最優秀賞

シェアNO.1の証
BCNアワード PND部門
最優秀賞を受賞

「BCN AWARD」とは全国の家電量販店にネットショップの売上げを加えたデジタル家電の実売データ「BCNランキング」をベースに部門ごとに年間（2013年1月1日～12月31日）で最も販売数量が多かったメーカーを表彰する制度です。

観光ガイド情報を たっぷり収録

「まっぷるマガジン」や「ベストドライブ」などの旅行・ドライブガイド誌から、
約130冊分の観光・グルメ・レジャー情報を約8万件収録、
また情報に連動したガイド写真を約6万5千枚収録しています。
カンタンな操作で、全国の観光ガイドやグルメ情報を検索することができます。

※YPB550・YPL520にはガイド写真は収録されていません。

観光ガイド表示画面

マップル地図帳ベースの見やすい地図

地図はりんごの表紙でおなじみのマップル地図帳がベースなので、
ドライブのための情報が豊富で正確。
地点確認の目印になる建物・コンビニ・
GSなどはイラスト・ロゴマーク・アイコンで
大きく表示するなど、
見やすく、わかりやすい地図です。

安全運転をサポートする ユピテル オリジナル情報

ユピテルのナビには、安全ドライブをサポートするオリジナル情報が豊富に収録されています。
新交通規制「ゾーン30」やオービス・取締エリア・事故多発エリアなどをアイコンや警報表示でお知らせして注意を喚起。
「うっかり違反を抑止」するのは、
ユピテルのナビだけです。

「ゾーン30」エリア表示画面

警報表示画面

もしもの事故時も しっかり記録

NEW
カーナビ × ドラレコ
ドライブレコーダー 一体型

ワンセグ搭載・7V型
カーナビ × ドラレコ 一体型モデル

7V型 LED バックライト搭載 | MOGGY 「録る！ナビ」
YPB750DR
オープン価格／JANコード：4968543107906
詳しくは、P.05～08をご覧ください。

フルフラットディスプレイで スマホ感覚操作

地デジ（12セグ）搭載・7V型
ハイクォリティモデル

7V型 LED バックライト搭載 | YERA 「美！ナビ」
YPF7500-P
オープン価格／JANコード：4968543107739
詳しくは、P.09～12をご覧ください。

ワンセグ搭載・7V型
ハイクォリティモデル

7V型 LED バックライト搭載 | YERA 「美！ナビ」
YPB7400-P
オープン価格／JANコード：4968543107746
詳しくは、P.09～12をご覧ください。

地図が見やすく 使いやすい 7V型

地デジ（12セグ）搭載・7V型
スタンダードモデル

7V型 LED バックライト搭載 | MOGGY
YPF780
オープン価格／JANコード：4968543107883
詳しくは、P.23をご覧ください。

ワンセグ搭載・7V型
スタンダードモデル

7V型 LED バックライト搭載 | MOGGY
YPB730
オープン価格／JANコード：4968543107845
詳しくは、P.23をご覧ください。

軽・コンパクトカーにぴったりの 5V型

ワンセグ搭載・5V型
ベーシックモデル

5V型 LED バックライト搭載 | MOGGY
YPB550
オープン価格／JANコード：4968543107791
詳しくは、P.24をご覧ください。

TV非搭載・5V型
バリューモデル

5V型 LED バックライト搭載 | MOGGY
YPL520
オープン価格／JANコード：4968543107784
詳しくは、P.24をご覧ください。

※掲載の写真はイメージです。実際には必要な配線を省略したり画像を加工している場合があります。※掲載のナビ画面はイメージです。実際の表示とは異なる場合があります。※画面はハメ込み合成です。

ポータブル カーナビゲーション ラインアップ

好みや用途に応じて選べる、幅広いタイプのカーナビをご用意しました。

機種	主な特長	容量	ディスプレイ	主なナビゲーション機能	ユピテルオリジナル機能	AV機能	装備
NEW MOGGY **YPB750DR** P.05 オープン価格／JANコード：4968543107906	もしもの事故時も しっかり記録 ドライブレコーダー 一体型 ワンセグ搭載・7V型モデル カーナビ×ドラレコ 「録る！ナビ」	内蔵メモリー 8GB	7.0V型 ワイドVGA液晶（LEDバックライト搭載） タッチパネル	MAPPLE マップルナビ 2014年春版 おでかけBANK まっぷる旅行ガイドブック 約130冊分収録（約8万件） ガイド写真 約6万5千枚収録 渋滞 ぬけみち マップ収録 交差点名称案内 voice GPS衛星	ユピテルオリジナル警告・警報 5万5千件以上 ユピテルオリジナル実写警報 4500件以上 OBDⅡアダプター接続 オプション対応 レーダー波&無線セパレート型受信機 オプション対応	ワンセグ ミュージックプレーヤー WMA MP3 ピクチャービューア JPG PNG BMP 動画再生 AVI MP4	吸盤型スタンド 内蔵バッテリー
YERA **YPF7500-P** P.09 オープン価格／JANコード：4968543107739	フルフラットディスプレイで スマホ感覚操作 地デジ（12セグ）搭載・7V型 ハイクォリティモデル 「美！ナビ」	内蔵メモリー 8GB	7.0V型 ワイドVGA液晶（LEDバックライト搭載） ピンチイン、ピンチアウト フリック操作 フルフラットディスプレイ 静電式タッチパネル	MAPPLE マップルナビPro 2014年春版 ハイクオリティマップ おでかけBANK まっぷる旅行ガイドブック 約130冊分収録（約8万件） ガイド写真 約6万5千枚収録 渋滞 ぬけみち マップ収録 交差点名称案内 voice GPS衛星 みちびき対応	ユピテルオリジナル警告・警報 5万5千件以上 ユピテルオリジナル実写警報 4500件以上 OBDⅡアダプター接続 オプション対応 レーダー波&無線セパレート型受信機 オプション対応	地デジ 12セグ ワンセグ 高画質テレビ ミュージックプレーヤー WMA MP3 ピクチャービューア JPG PNG BMP 動画再生 AVI MP4	吸盤型スタンド 内蔵バッテリー
YERA **YPB7400-P** P.09 オープン価格／JANコード：4968543107746	フルフラットディスプレイで スマホ感覚操作 ワンセグ搭載・7V型 ハイクォリティモデル 「美！ナビ」	内蔵メモリー 8GB	7.0V型 ワイドVGA液晶（LEDバックライト搭載） ピンチイン、ピンチアウト フリック操作 フルフラットディスプレイ 静電式タッチパネル	MAPPLE マップルナビPro 2014年春版 ハイクオリティマップ おでかけBANK まっぷる旅行ガイドブック 約130冊分収録（約8万件） ガイド写真 約6万5千枚収録 渋滞 ぬけみち マップ収録 交差点名称案内 voice GPS衛星 みちびき対応	ユピテルオリジナル警告・警報 5万5千件以上 ユピテルオリジナル実写警報 4500件以上 OBDⅡアダプター接続 オプション対応 レーダー波&無線セパレート型受信機 オプション対応	ワンセグ ミュージックプレーヤー WMA MP3 ピクチャービューア JPG PNG BMP 動画再生 AVI MP4	吸盤型スタンド 内蔵バッテリー
MOGGY **YPF780** P.23 オープン価格／JANコード：4968543107883	地図が見やすく 使いやすい 地デジ（12セグ）搭載・7V型 スタンダードモデル	内蔵メモリー 8GB	7.0V型 ワイドVGA液晶（LEDバックライト搭載） タッチパネル	MAPPLE マップルナビ 2014年春版 おでかけBANK まっぷる旅行ガイドブック 約130冊分収録（約8万件） ガイド写真 約6万5千枚収録 渋滞 ぬけみち マップ収録 交差点名称案内 voice GPS衛星	ユピテルオリジナル警告・警報 5万5千件以上 ユピテルオリジナル実写警報 4500件以上 OBDⅡアダプター接続 オプション対応 レーダー波&無線 受信機能付セパレート型 グレードル対応 オプション対応	地デジ 12セグ ワンセグ 高画質テレビ ミュージックプレーヤー WMA MP3 ピクチャービューア JPG PNG BMP 動画再生 AVI MP4	吸盤型スタンド 内蔵バッテリー
MOGGY **YPB730** P.23 オープン価格／JANコード：4968543107845	地図が見やすく 使いやすい ワンセグ搭載・7V型 スタンダードモデル	内蔵メモリー 8GB	7.0V型 ワイドVGA液晶（LEDバックライト搭載） タッチパネル	MAPPLE マップルナビ 2014年春版 おでかけBANK まっぷる旅行ガイドブック 約130冊分収録（約8万件） ガイド写真 約6万5千枚収録 渋滞 ぬけみち マップ収録 交差点名称案内 voice GPS衛星	ユピテルオリジナル警告・警報 5万5千件以上 ユピテルオリジナル実写警報 4500件以上 OBDⅡアダプター接続 オプション対応 レーダー波&無線セパレート型受信機 オプション対応	ワンセグ ミュージックプレーヤー WMA MP3 ピクチャービューア JPG PNG BMP 動画再生 AVI MP4	吸盤型スタンド 内蔵バッテリー
MOGGY **YPB550** P.24 オープン価格／JANコード：4968543107791	軽・コンパクトカーにぴったり ワンセグ搭載・5V型 ベーシックモデル	内蔵メモリー 4GB	5.0V型 ワイドQVGA液晶（LEDバックライト搭載） タッチパネル	MAPPLE マップルナビ 2014年春版 おでかけBANK まっぷる旅行ガイドブック 約130冊分収録（約8万件） ガイド写真 約6万5千枚収録 渋滞 ぬけみち マップ収録 交差点名称案内 voice GPS衛星	ユピテルオリジナル警告・警報 4万2千件以上 OBDⅡアダプター接続 オプション対応 レーダー波&無線セパレート型受信機 オプション対応	ワンセグ ミュージックプレーヤー WMA MP3 ピクチャービューア JPG PNG BMP 動画再生 AVI MP4	スタンド（両面テープ式） 内蔵バッテリー
MOGGY **YPL520** P.24 オープン価格／JANコード：4968543107784	ナビに特化して お手頃価格 TV非搭載・5V型 バリューモデル	内蔵メモリー 4GB	5.0V型 ワイドQVGA液晶（LEDバックライト搭載） タッチパネル	MAPPLE マップルナビ 2014年春版 おでかけBANK まっぷる旅行ガイドブック 約130冊分収録（約8万件） ガイド写真 約6万5千枚収録 渋滞 ぬけみち マップ収録 交差点名称案内 voice GPS衛星	ユピテルオリジナル警告・警報 4万2千件以上 OBDⅡアダプター接続 オプション対応 レーダー波&無線セパレート型受信機 オプション対応	ワンセグ ミュージックプレーヤー WMA MP3 ピクチャービューア JPG PNG BMP 動画再生 AVI MP4	スタンド（両面テープ式） 内蔵バッテリー

※掲載の写真はイメージです。実際には必要な配線を省略したり画像を加工している場合があります。※掲載のナビ画面はイメージです。実際の表示とは異なる場合があります。※画面はハメ込み合成です。※オープン価格商品の価格は販売店にお問い合わせください。

「録る！ナビ」

もしもを録る
ドライブを録る
思い出を録る

カーナビ×ドラレコ

NEW

「録る！ナビ」

もしもの事故時も しっかり記録
ドライブレコーダー 一体型
ワンセグ搭載・7V型モデル

7V型 LEDバックライト搭載

MOGGY YPB750DR ワンセグ

オープン価格／JAN コード：4968543107906

2013年1月～12月 メーカー別シェアNo.1 BCN AWARD 2014 PNO部門 最優秀賞

※BCN AWARD 2014 PNO部門 最優秀賞 Amazon別シェアNo.1（2013年1月1日～2014年7月6日）

MAPPLE マップルナビ	まっぷる旅行ガイドブック 約130冊分収録（約8万件）	ガイド写真 約6万5千枚収録	内蔵メモリー 8GB	タッチパネル	トンネルモード	MAPPLE 渋滞 ぬけみち データ	文字大きさ 3段階切替え AAA	ユビテルオリジナル 警告・警報 5万5千件以上	ユビテルオリジナル 実写警報 4500件以上	ピクチャービューア	ミュージックプレーヤー	吸着盤ブラケット 付属

12V車専用

車内がスッキリ。シンプルデザインの一体型。

一体型だから、かんたん取付け。

ナビ本体背面にドライブレコーダーカメラを搭載した〔カーナビ×ドラレコ〕の一体型。
取付けは1回で済み、これまでのようにドラレコを別に取付けしたり、
ケーブルをフロントガラス上部から引き回す必要がありません。
また、ナビ本体の取付けは吸着盤ブラケットでのカンタン取付けですから、他の車への載せ換えも手軽にできます。

本体取付け後、カメラの角度調整が可能。

まずは、カーナビを見やすい位置に設置してください。
カメラは角度調節可能です。設置場所に合わせて、前方をしっかり記録できる角度に調節できます。

そもそも「ドライブレコーダー」って何ですか？

運転時の前方を車載カメラで撮影し、その映像を記録する装置です。万が一、事故が発生した時にも映像で記録が残ります。

ドライブレコーダーはこんな時に役立ちます

事故の記録に！

事故を起こした時の映像を保険会社や警察に提出することで資料として採用される場合があります。

任意自動車保険では、ドライブレコーダー設置ユーザーへの優遇措置が検討されはじめています。

当たり屋対策に！

故意にぶつかってくる交通事故を装った詐欺（通称：当たり屋）の明確化に役立ちます。

趣味として！

走行映像をPCに保存したり、動画共有サイトに投稿して、みんなで楽しむことができます。

※掲載の写真はイメージです。実際には必要な配線を省略したり画像を加工している場合があります。※掲載のナビ画面はイメージです。実際の表示とは異なる場合があります。※画面はハメ込み合成です。※オープン価格商品の価格は販売店にお問い合わせください。

常時録画 もしものときを逃さない常時記録方式。

エンジンON/OFFに連動して自動的に記録を開始/終了するので、万が一の事故の際に、電源を入れ忘れていた、なんてこともありません。
ナビ・ミュージック・ピクチャー・TV起動中も、ドライブレコーダーのカメラ映像（音声）を常時記録します。

動画記録モード画面

静止画記録 静止画撮影もできます。

記録モードを静止画記録モードに切り換えると、デジタルカメラのように静止画を撮影することもできます。

※静止画記録解像度：3M（2240x1344）/2M（1872x1056）/1.3M（1520x864）/0.2M（640x360）

きれいな映像と、音声を同時に記録できます。

HD画質（720P）でも記録できます。

記録する映像の解像度は、720P（1280×720）とVGA（640×480）から選択できます。
風景映像を記録するときは720P(1280×720)の高画質映像で、ドライブ記録を残すときにはVGA(640×480)での長時間記録というように、使い分けられます。

■録画時間（目安）

microSDカード	VGA	720P
4GB	約60分	約30分

※YPB750DRには、4GBのmicroSDカードが標準で付属しています。

音声も同時記録　ON/OFF可能

映像とあわせて音声も記録することができるので、もしもの事故時などに、状況確認がさらに明確になります。

■カメラ機能

撮像素子	130万画素 カラー CMOS
解像度	720P（1280×720） ／ VGA（640×480）
フレームレート	720P 最大22fps ／ VGA 最大27fps
画角	レンズ画角：対角135° [水平：120°、垂直：60°] 最大記録画角：対角118° [水平：100°、垂直：53°]
ドライブレコーダー記録媒体	microSDカード 4GB Class6以上（同梱）
記録ファイル形式	動画：AVI(MJPEG) ／ 静止画：JPEG
録音	●（ON/OFF可）
録画時間（高画質 / 標準画質）	720P 30分 ／ VGA 60分
PC再生条件	OS ： Microsoft Windows 7または8 CPU ： Core2Duo相当、2.0GHz以上　メモリ ： 2GB以上

●本機はすべての状況において映像を記録することを保証したものではありません。●本機の故障や本機使用によって生じた損害、および記録された映像やデータの損傷、破損による損害については、弊社は一切その責任を負いません。●本機は事故の証拠として、効力を保証するものではありません。●本機で録画した映像は、使用目的や使用方法によっては、被写体のプライバシーなどの権利を侵害する場合がありますが、弊社は一切の責任を負いません。●被写体や周辺環境などの要因により記録可能時間が、変わることがあります。●本機は、内蔵電池のみではドライブレコーダーの記録・再生ができません。●本機の動作を確かめるための急ブレーキなど、危険な運転は絶対におやめください。●LED式信号機は点滅して撮影される場合や色の識別ができない場合があります。それにより発生した損害については弊社は一切責任を負いません。●録画条件により、録画のコマ数が変わる場合があります。●運転者は走行中に録画ランプ等を注視したり、操作しないでください。ワンタッチ記録をするときは、周囲の安全を十分確認したうえで素早く操作を行ってください。●事故発生時は、録画データが上書きされないように必ずSDカードを保管してください。※本機で録画した映像は、以下の仕様を満たしたパソコンで見ることができます。Microsoft　Windows7または8／Core2Duo相当、2.0GHz以上／2GB以上のメモリー ただしCPU性能やRAMの状態、他アプリケーションの同時作動等の環境の起因によって動画再生のコマ落ち等不具合が起こることがあります。

イベント記録 重要な記録データは、しっかり残します。

自動記録 Gセンサー記録

G（加速度）センサーが衝撃を検知したとき、その衝撃が発生したときのファイルAと、そのひとつ前のファイルBを1件のイベントとして、microSDカードの「EVENT」フォルダに移動・保存し、その映像を上書きされないようにします。
Gセンサーの感度は5段階で設定可能です。

緑 Lv1 敏感 ⟷ 黄緑 Lv2 ／ 黄 Lv3 ／ 橙 Lv4 ／ 赤 Lv5 鈍感

手動記録 ワンタッチ記録

任意で残したい映像があれば、常時録画中に本体上部のEVENTボタンを押すことで、Gセンサー記録時と同様に、microSDカードの「EVENT」フォルダにデータを移動・保存し、その映像を上書きされないようにします。

ワンタッチ記録 青

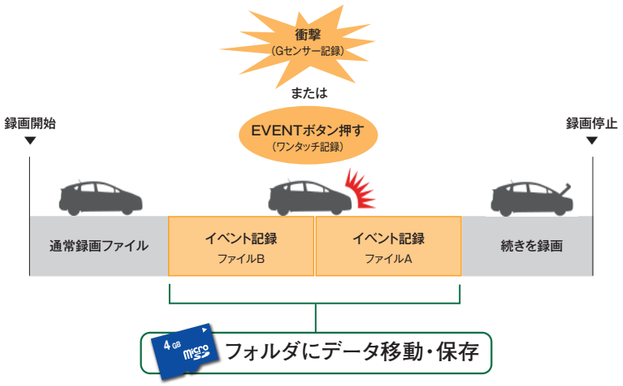

「Gセンサー記録」「ワンタッチ記録」の1ファイルの録画時間は約30秒間になり、イベント1件で約1分間となります。ただし、イベント発生の30秒以内に新たにイベントが発生した場合、そのイベントは約30秒間となります。

※上書きのON／OFF可能。

イベント記録は、位置情報も記録。

「Gセンサー記録」と「ワンタッチ記録」によるイベント記録は、その地点の位置情報も同時に記録され、地図上にイベントアイコンを表示。
再生したい映像データを、地図上のアイコンにタッチすることで手軽に選ぶことができます。
イベントアイコンは、地図上に最大10件表示可能、履歴は500件まで保存します。

本体ディスプレイで、すぐに再生。

録画した映像は、本体ディスプレイで再生可能。見たいとき、その場ですぐに確認できます。

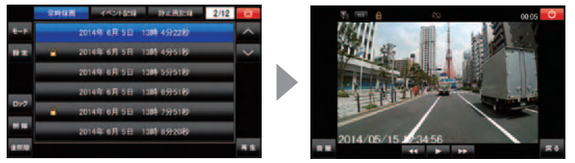

パソコンでも再生できます。

microSDカードに記録したデータは、パソコンでも再生可能。Windows7または8搭載パソコンなら、標準付属のWindows Media Playerで再生できます。
重要な記録データは、パソコンに保存しておくと安心です。

YPB750DRのその他の機能については、P13からの機能解説ページをご覧ください 》

※掲載の写真はイメージです。実際には必要な配線を省略したり画像を加工している場合があります。※掲載のナビ画面はイメージです。実際の表示とは異なる場合があります。※画面はハメ込み合成です。

「美！ナビ」

顔が美しい
うしろ姿が美しい
明るさが美しい
操作が美しい

「美！ナビ」＝顔が、うしろ姿が、美しい。

本体前面は、フルフラットディスプレイを採用して、タブレットPCのような洗練されたフォルムに仕上げました。
また、車外から見える背面には、高級感あふれるピアノ・ブラック鏡面加工を施しました。吸着盤ベースにカバーも装備。
前から見ても、後ろから見ても、美しい、スタイリッシュなポータブルカーナビが誕生しました。

TOP

SIDE

BACK

「美！ナビ」＝明るさが、操作が、美しい。

ディスプレイは高輝度で濁りのない表示を実現。地図もテレビも静止画も、明るく・美しく・鮮やかに表現します。
また、静電式タッチパネルとマップルナビProとのコラボレーションが、
ピンチイン・ピンチアウトやフリック操作、なめらかスクロールなど、快適で美しい操作を実現しました。

スマホ感覚操作ができるのは、ポータブルナビでは「美！ナビ」だけ!

ピンチイン・ピンチアウト
地図の拡大・縮小を、スマホ感覚操作で。
2本の指先を広げたり閉じたりすることで、
かんたんに操作できます。

フリック操作
地図の移動や検索画面のスクロールは、指先で
画面を軽くはじくようにして、サクサクできます。

なめらかスクロール
操作時の画面の動きは、とてもなめらか。
スマホやタブレットPCの反応と同様、
なめらかでスムーズに動きます。



「美！ナビ」
**フルフラットディスプレイで
スマホ感覚操作
地デジ(12セグ)搭載・
7V型ハイクォリティモデル**

7V型 LEDバックライト搭載
YERA YPF7500-P 地デジ DIGITAL 12セグ ワンセグ 高画質テレビ
オープン価格／JANコード：4968543107739

2013年1月～12月 メーカー別シェアNo.1
BCN AWARD 2014 PND部門 最優秀賞
BCN AWARD 2014 PND部門最優秀賞、Android端末シェアNo.1(2013年1月1日～2014年7月6日)

MAPPLE マップルナビPro
おでかけBANK
静電式 タッチパネル採用 フルフラットディスプレイ
GPS衛星 みちびき対応
OBDⅡ アダプター接続 オプション対応
レーダー波&無線 セパレート型受信機 オプション対応

まっぷる旅行ガイドブック 約130冊分収録（約8万件）
ガイド写真 約6万5千枚収録
内蔵メモリー 8GB
交差点名称案内 voice
トンネルモード
MAPPLE 渋滞 ぬけみち データ
文字大きさ 3段階切替え AAA
ユビテルオリジナル 警告・警報 5万5千件以上
ユビテルオリジナル 実写警報 4500件以上
ピクチャービューア
ムービー&ミュージック
吸着盤 クレードル 付属

12V車専用

「美！ナビ」
**フルフラットディスプレイで
スマホ感覚操作
ワンセグ搭載・
7V型ハイクォリティモデル**

7V型 LEDバックライト搭載
YERA YPB7400-P ワンセグ
オープン価格／JANコード：4968543107746

2013年1月～12月 メーカー別シェアNo.1
BCN AWARD 2014 PND部門 最優秀賞
BCN AWARD 2014 PND部門最優秀賞、Android端末シェアNo.1(2013年1月1日～2014年7月6日)

MAPPLE マップルナビPro
おでかけBANK
静電式 タッチパネル採用 フルフラットディスプレイ
GPS衛星 みちびき対応
OBDⅡ アダプター接続 オプション対応
レーダー波&無線 セパレート型受信機 オプション対応

まっぷる旅行ガイドブック 約130冊分収録（約8万件）
ガイド写真 約6万5千枚収録
内蔵メモリー 8GB
交差点名称案内 voice
トンネルモード
MAPPLE 渋滞 ぬけみち データ
文字大きさ 3段階切替え AAA
ユビテルオリジナル 警告・警報 5万5千件以上
ユビテルオリジナル 実写警報 4500件以上
ピクチャービューア
ムービー&ミュージック
吸着盤 クレードル 付属

12V車専用

※掲載の写真はイメージです。実際には必要な配線を省略したり画像を加工している場合があります。※掲載のナビ画面はイメージです。実際の表示とは異なる場合があります。※画面はハメ込み合成です。※オープン価格商品の価格は販売店にお問い合わせください。

「美!ナビ」は、地図もハイクォリティ。「マップルナビPro」を搭載。

「マップルナビPro」の一番大きな特長は、スマホ感覚操作の
ピンチイン・ピンチアウトやフリック操作に対応していることですが、
これに加えて、通常の「マップルナビ」の機能のいくつかをグレードアップしています。

フチ取り付きの道路表示で、道幅の違いを明確に。

「マップルナビ」の地図では線の太さのみで道幅の違いを表現していますが、「マップルナビPro」では道路にフチ取りを付けて、より明確に表現。幹線道路と一般道、細街路などの違いがひと目でわかりやすくなりました。

詳細市街地図を50mスケールでも表示。

全国約1,200都市の詳細市街地図を、10m/25mスケールに加え、50mスケールでも表示できるようにしました。より広範囲が表示できる50mスケールの地図でも、建物の形状や交差点名などの詳細情報が確認できます。

自車アイコンの動きをスムーズ表示。

地図の動きもなめらかなので、現在地周辺の情報がより確認できます。従来は自車位置を1回/秒で移動させていましたが、移動回数/秒を増やすことで、交差点などでのスムーズな動きが可能になりました。

交差点名を音声でも案内。

曲がるべき交差点を拡大表示する際、音声案内は、通常「300m先、左方向です」ですが、「マップルナビPro」では「300m先、さくら通り西を、左方向です」というように、音声でも交差点名を案内するようになりました。

交差点名称音声案内
300m先、「さくら通り西」を左方向です。

ルート登録、最大50件。

設定したドライブルートを、本体に登録することができます。前に行ったお気に入りのドライブコースを、次回かんたんに呼び出し設定することができます。また、ルート営業などの場合、訪問場所を登録しておけば、ドライバーが代わっても引継ぎがスムーズです。

ルート登録▶最大50件　登録地点数▶最大300件

オプションで、より強力なナビへとシステムアップ。

OBDII接続で車両情報表示！

別売オプションのOBDIIアダプターを接続すると、エンジン状態・燃費などの車両情報をナビ画面に表示。エコドライブや安全運転のための情報を、手軽に入手できます。

OBDII アダプター接続 オプション対応

▶詳しくは、P.22をご覧ください。

レーダー波&無線受信機で警報を強化！

レーダー波や取締無線などをリアルタイムにキャッチ、より多くの情報をお知らせします。ユピテルのハイグレードレーダー探知機同等の機能を追加する事ができます。

レーダー波&無線 セパレート型受信機 オプション対応

▶詳しくは、P.20をご覧ください。

「まっぷる おでかけBANK」なら、雑誌を見る感覚で、らくらくガイド情報検索。

「マップルナビPro」には、昭文社の旅行・ドライブガイド誌から、約130冊分の観光・グルメ・レジャー情報約8万件を収録、その情報に連動した約6万5千枚のガイド写真が収録されています。
この膨大な情報を、雑誌を見る感覚で手軽にセレクトできる「まっぷる おでかけBANK」を搭載。
目的別の5つの検索方法で、楽しいおでかけ、充実したドライブをサポートします。

まっぷるマガジン検索

まっぷるの旅行ガイド誌の表紙から地域を選択。雑誌を見る感覚で、旅先やドライブ先の情報を楽しく探せます。

ベストドライブ検索

まっぷるの「ベストドライブ」シリーズから編集者が選んだドライブに最適なコースを紹介。雑誌表紙イメージから、全国各エリア別に選べます。

周辺観光スポット検索

現在地もしくは地図スクロールによって移動した地点の周辺ガイド情報を紹介します

定番スポットから探す
周辺の観光スポットから、まっぷるが厳選したおすすめの観光スポットを紹介します。

施設一覧から探す
「食べる」「買う」「遊ぶ」などの目的別に、周辺の施設を紹介します。

まっぷるコード検索

昭文社発行のガイドブックに掲載してある「まっぷるコード」を入力すると、ダイレクトに詳細情報が表示されます。

まっぷるコード 1000-2345

SA・PA・道の駅 ガイド

SA・PA

全国の高速道路にある約1,370箇所のSA（サービスエリア）・PA（パーキングエリア）の情報を収録。レストランやガソリンスタンドなどの施設情報、SA・PA内の施設イメージも表示します。

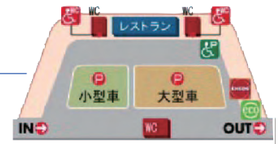

施設イメージ
トイレの近くに駐車したい時など、事前に場所がわかるので便利です。

SA・PA内にある施設をアイコンでお知らせ。

道の駅

全国998箇所の「道の駅」情報を収録。見どころや名産物、おみやげなどの情報を詳しく紹介します。



道の駅レコメンド機能
走行中でも近くに「道の駅」があれば、知らせてくれる「道の駅レコメンド機能」を搭載。人気の「道の駅」を、うっかり通り過ぎてしまうようなことも防げます。

施設にあるものをアイコンでお知らせ。

YPF7500-P/YPB7400-Pのその他の機能については、P13からの機能解説ページをご覧ください。 》

※掲載の写真はイメージです。実際には必要な配線を省略したり画像を加工している場合があります。※掲載のナビ画面はイメージです。実際の表示とは異なる場合があります。※画面はハメ込み合成です。

2014年春版 最新マップルナビを搭載

対応機種：YPF7500-P YPB7400-P

対応機種：YPB750DR YPF780 YPB730 YPB550 YPL520

マップル地図帳ベースの 見やすい地図

地図はりんごの表紙でおなじみのマップル地図帳がベースなので、ドライブのための情報が豊富で正確です。
地点確認の目印になる施設や建物・コンビニ・GSなどは、イラスト・ロゴマーク・アイコンで大きく表示。
「ぬけみち」や「駐禁エリア」などのオリジナル情報を含めドライブに役立つ多彩な情報を表示する、見やすく、わかりやすい地図です。

グレースケール表示 （特許出願中） 全機種対応

地図をグレー系の色にすると同時に、自車位置や案内ルート、警報ターゲットなどのドライブ上で重要な情報だけをカラー表示して、直感的な視認性を高めています。

直感的にわかる目印アイコンを豊富に収録

全国約1,200都市の詳細市街地図を収録

道路幅や建物の形状などをリアルに表示する詳細市街地図を収録。
目的地に近づいたときなど、実際に見ている光景と地図との照合がしやすいので便利です。

詳細市街地図収録地域

YPB750DR YPF7500-P YPB7400-P YPF780 YPB730 は 全国約1,200都市。
YPB550 YPL520 は 東京・大阪・名古屋のみ。

詳細市街地図表示スケール

YPF7500-P YPB7400-P は 10m/25m/50mスケールで表示。
YPB750DR YPF780 YPB730 YPB550 YPL520 は 10m/25mスケールで表示。

こんなところにも、地図の見やすさに こだわりました。

地図色切替え 5段階 全機種対応

昼用と夜用、時間帯で自動的に色を切替え、地図を見やすくしています。

ノーマル［昼／夜］
屋外用［昼／夜］
グレースケール

ノーマル（昼）表示画面　ノーマル（夜）表示画面

文字サイズ切替え 3段階 全機種対応

文字は3段階（普通/でっか字/もっとでっか字）切替え可能。

普通　でっか字　もっとでっか字

文字がクッキリ、読みやすい

文字はアンチエイリアス処理です。

アンチエイリアス処理なし　アンチエイリアス処理あり

対応機種：YPB750DR YPF7500-P YPB7400-P YPF780 YPB730

地図拡大/縮小14段階 全機種対応

地図スケールは10m～200kmの14段階。お好みで切替えできます。

10m　100m　200m　1km

大きくて見やすいイラスト案内表示で、わかりやすくガイドします。

ルート案内中は、走行中の自車位置に応じて、曲がろうとしている交差点の情報や、
次に案内する交差点の情報などを、大きく見やすいイラストで表示します。

交差点拡大表示 全機種対応

次に曲がるべき交差点の拡大イラストを表示。目印になる施設などはアイコンで表示します。
また、交差点名や、その交差点までの距離、進入時の走行レーンなども表示します。

交差点施設名表示 全機種対応

これから向かう主要な交差点の名称や、その交差点までの距離、通過時の走行レーンなどをリスト表示。これから先の主要交差点までの距離や進行方向が、あらかじめわかるので、運転に余裕ができます。

高速道路は、イラスト案内がさらに充実。 全機種対応

高速道路に入ると専用画面に切替わり、分岐点やETCレーンなどを的確に案内します。

ハイウェイ表示

高速道SA・PA内施設案内表示

SA・PA内の施設内容や配置図などを、到着前から表示。
トイレやパーキングなどの位置が、あらかじめわかります。

ジャンクションイラスト表示

分岐点・進行方向を、わかりやすくイラスト表示。

ETCレーン案内表示

ETCレーンの場所を、料金所到着前から表示。

都市高速入口表示（3Dイラスト表示）

首都高速、阪神高速、名古屋高速、広島高速、福岡高速、
北九州高速の入口を、3Dイラストで表示します。

GPSが途切れても自車アイコンが止まらない、トンネルモードを搭載。 全機種対応

GPS信号が届かないトンネル内などでも、ある条件を満たした場合、「トンネルモード」で自車アイコンを仮想走行表示する補助的な機能を装備しています。

※表示される自車位置と実走行状態が異なることがあります。
※トンネルモード中はルート案内は行われません。また、自車アイコンが分岐地点にさしかかったり、一定時間（5分間）が経過した場合などに、トンネルモードは終了します。

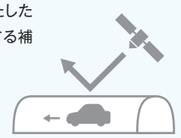

一般道/高速道ワンタッチ切替え 全機種対応

一般道/高速道が上下平行となるような場所で、道路の上下を誤認して走行表示している場合は、ワンタッチで路線を切替えでき、誤った道案内を避けることができます。

※掲載の写真はイメージです。実際には必要な配線を省略したり画像を加工している場合があります。※掲載のナビ画面はイメージです。実際の表示とは異なる場合があります。※画面はハメ込み合成です。

さまざまな検索方法で、目的地が探せます。 全機種対応

フリーワード検索

索引数 約1400万件：YPB750DR YPF7500-P YPB7400-P YPF780 YPB730
索引数 約700万件：YPB550 YPL520

●キーワード検索

あいまいな記憶からでも、キーワードを入力して、ネット検索のように目的地が探せます。
例：「みなとみらい」にある「夜景」が見える「フランス料理店」のように、検索可能。
※キーワードの入力は3つまで。

●通称名検索

正式名称がわからなくても、通称や過去の名称でも検索できます。

●よみ検索

漢字変換しなくても、施設名・ジャンル・駅名などのよみで検索できます。

住所検索

約3600万件（市区町村/街区/番地/号まで）

●あかさたなジャンプ

あ行、か行など、それぞれの行頭にジャンプして、サクサク検索できます。

施設（ジャンル）検索

約230万件

「食べる」「買う」「遊ぶ」など目的別に検索

●おすすめ順ソート

検索結果の表示件数が多くても、おすすめ順に並び替えられるので選びやすい。

電話番号検索

約680万件　※タウンページ掲載分のみ。個人宅は検索できません。

周辺施設検索

約230万件

ジャンル別に現在地の周辺にある施設を検索。検索結果は現在地から近い順に表示されるので、土地勘のないドライブ先で、近くのコンビニ・ガソリンスタンド・銀行などを探したいときに便利です。

50音検索

約230万件

対応機種：YPB750DR YPF7500-P YPB7400-P YPF780 YPB730

文字入力ごとに候補を絞り込むので、押し間違いを軽減。また、読みがなで判読するので、漢字変換は不要です。

まっぷるコード検索

約8万件　まっぷるコード 1000-2345

昭文社発行ガイドブックの各記事に掲載している「まっぷるコード」を入力すると、ダイレクトに詳細情報画面を表示します。

登録地点検索

最大300件登録：YPF7500-P YPB7400-P
最大100件登録：YPB750DR YPF780 YPB730 YPB550 YPL520

よく目的地に設定する場所など、あらかじめユーザーが任意で登録した地点をすばやく検索できます。

地図から目的地を設定

地図をスクロールして目的地のある場所へ移動させ、地図画面にタッチして目的地に設定することもできます。

目的地へスムーズに案内します。 全機種対応

多彩な検索機能を使って行きたい場所が決まったら、その場所を目的地に指定するだけで、ナビがルートを探索し、最後まできちんと表示します。

選べるルート探索

ユピテルのナビは、「推奨」「高速道優先」「一般道優先」の3つのルートを同時探索。状況に合わせて3つのルートから選べます。

- ●推奨：幹線道路を利用し、できるだけ曲がらないルートを探索。
- ●高速道優先：有料道路を優先的に利用し、できるだけ短い時間で到着するルートを探索。
- ●一般道優先：有料道路をできるだけ利用しないルートを探索。

「推奨」画面表示

全国47都道府県（主要部）の「ぬけみち」データを収録

マップルナビには、全国47都道府県（主要部）の「ぬけみち」データが収録されています。
前方に渋滞を発見したら、周辺の「ぬけみち」を確認してください。
そのまま「ぬけみち」に進めば、自動的に「ぬけみち」を使ってリルート*します。
ユピテルのナビなら、渋滞のイライラも手軽に解消できます。

*案内設定にて「ぬけみち考慮探索」を「する」に設定時

渋滞「ぬけみち」を点滅表示

YPF7500-P YPB7400-P は 100/200mスケール時に紫色点滅表示。
YPB750DR YPF780 YPB730 YPB550 YPL520 は 50/100/200mスケール時に水色点滅表示。

昭文社「渋滞ぬけみちデータ」の情報を収録

知る人ぞ知る、便利な地図書籍「渋滞ぬけみちマップ」。昭文社のスタッフが地道にプロドライバーなどへ独自取材を行って集めた、おすすめ道路情報が、ユピテルのナビには最初から入っています。

ルートから外れた時は、オートリルートで再探索。

走行中にルートから離れてしまった場合には、自動的に走行している場所から目的地までのルートを再探索してお知らせします。

寄り道したくなったら、経由地設定。

目的地を設定し、ルート案内を開始した後、経由地を追加することができます。
途中で寄り道をしたい時などに便利です。

最大6カ所設定：YPF7500-P YPB7400-P
最大5カ所設定：YPB750DR YPF780 YPB730 YPB550 YPL520

自宅に帰るときは、ワンタッチ帰宅ルート探索。

ドライブ先からの帰宅ルートを、かんたんに探索できます。
どこにいても[自宅]アイコンにタッチするだけで、自宅までのルートを探索。
案内開始ボタンを押せば、すぐに帰宅ルート案内をスタートできます。

最後まできっちり、ルート表示します。

メーカーや機種によっては、目的地の近くまでしかルート表示しないナビもありますが、ユピテルのナビは違います。
最後まで目的地をルート表示します。

目的地の近くまでしかルート表示しないナビの画面イメージ

ユピテルのナビは最後まできっちりルート表示

イメージできる、実感できる、まっぷるマガジンからの、観光・ グルメ・レジャー情報。
ここでは、ほんの一例をご覧ください。

食べる

まっぷるのおすすめ情報には、リスト画面にも写真を掲載し、おすすめマーク🍎も表示します。また、リストの掲載順をまっぷるのおすすめ順に並び替えることもできます。

定番スポット

現在地や行きたいエリア周辺のガイド情報から、まっぷるが厳選したおすすめの定番スポットを紹介します。リスト画面にも写真を掲載し、おすすめマーク🍎も表示します。

遊ぶ・観る

見て楽しい、寄って楽しい施設の概要を写真付きで紹介。見どころの紹介はもちろん、営業日や営業時間、駐車場情報や問い合わせ電話番号なども掲載しています。

SA・PA

高速道路でSA・PAに近づくと、2画面表示でSA・PA内の地図を表示。到着前にトイレの場所などがわかるので、どこに停めたらいいかが前もって判断できます。

道の駅

観光ドライブの立ち寄り先として、今や「道の駅」は外せません。この土地では何が名産品なのか、おみやげには何を買ったらいいのか、写真付きで紹介します。

おみやげ

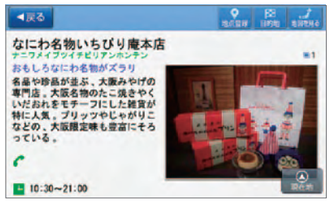

どこかへ行ったら、おみやげを買って帰る。親しい人へのおみやげを選ぶのも、旅の楽しみのひとつです。まっぷる情報では、おみやげ選びに適したお店をたくさん紹介しています。

ショッピングモール

休日にちょっと行ってみたいショッピングモール。どんな新しいものがあるのか、どんなお買い得商品があるのか、概要を写真付きで紹介します。

泊まる

文字情報だけではわかりづらい宿泊施設の情報を、写真付きで楽しく紹介しています。もちろん、営業日や開館時間、問い合わせ電話番号などの基本情報も掲載しています。

温泉旅館

休日のドライブ観光といえば、まず最初に候補にあがるのが温泉です。まっぷる情報では、住所や電話番号だけでなく、どんな温泉なのかまで、写真付きで楽しく紹介します。

観光名所

ここへ行くなら、この名所は絶対に見ておくべきという観光名所はどこにでもあります。ぜひとも見ておきたい風光明媚な観光名所を、写真付きで紹介します。

日帰り温泉

ドライブ旅行なら、ちょっと寄って、ひと汗流していきたい日帰り温泉施設。全国各地にたくさん存在しています。事前に調べて、経由地に設定してみませんか?

駅

大きな駅なら、その概要を写真付きで紹介。情報画面では各出入口の情報も掲載。目的地に設定すれば、その出入口までのルートを自動探索します。

※YPB550、YPL520には、ガイド写真は収録しておりません。 ※ 掲載のナビ画面はイメージです。実際の表示とは異なる場合があります。

安全運転をサポート、うっかり違反を抑止する、ユピテル オリジナル コンテンツデータを収録。

ユピテル オリジナル 警告・警報データ
YPB750DR YPF7500-P YPB7400-P YPF780 YPB730
業界最多！ 5万5千件以上
YPB550 YPL520 は 4万2千件以上

オービス・取締エリアなどの警告・警報データを5万5千件以上収録

スピードの出やすいオービス（自動速度取締機）設置場所・事故多発エリア・取締エリア・
駐車禁止エリア&路線・高速道制限速度情報など、ユピテルオリジナルの警告・警報データを収録。
これらの警告・警報ターゲットに近づくと、アイコンや警報表示と音声案内でお知らせします。
多彩な情報で安全運転をサポート、うっかり違反を抑止するのは、ユピテルのナビだけです。

オービス・取締エリア表示画面

取締エリア　オービス設置場所　事故多発エリア

オービス設置地点に近づくと2画面でお知らせ

業界最多！全国4500件以上の警報ポイントの実写データを収録

対応機種：YPB750DR YPF7500-P YPB7400-P YPF780 YPB730

警報表示画面

警報画面と音声でお知らせ

左右方向識別ボイス　進行方向に対してターゲットが左右どちらにあるかお知らせします。

高速道警報ボイス　ターゲットが高速道に設置されている場合、『高速道○○○』とボイスでお知らせします。

※ターゲットごとに表示・音声のON/OFFを設定可能

フルマップレーダースコープ【特許出願中】

自車マークとGPSターゲットアイコン（注意度によって4色）を全国地図上（フルマップ）に同時に表示。この先に現れる注意すべきターゲットの種類や、自車との位置関係が直感的にわかります。

駐車禁止エリアもお知らせします。

駐禁エリア表示画面

駐禁重点地域表示（黄色）

駐禁最重点地域表示（ピンク）

業界初！新交通規制「ゾーン30」に、いち早く対応しました。

「ゾーン30」とは、生活道路における交通事故防止を図るため、市街地の住宅街など生活道路が密集する区域（ゾーン）を定めて、その区域での最高速度を時速30キロに制限する交通規制です。
2011年の施行から規制エリアは急激に増加していて、2017年には全国で3,000カ所の規制が予定されています。
ユピテルのナビでは、地図上に水色透過でエリアを表示し、エリア内に侵入するとアイコンも表示してお知らせします。

NEW

非表示画面

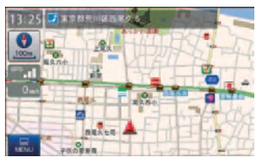

「ゾーン30」エリア表示画面

ゾーン30エリア内 アイコン表示　　ゾーン30エリア（水色透過）

時速30km規制

「ゾーン30」の入口には、
規制標識や路面標示があります。

主な警報ターゲット

オービス（無人式自動速度取締装置）

速度超過違反を取締まるオービスは4種類に対応。ターゲット手前［約2km（高速道のみ）/1km/500m/通過時］の最大4段階でお知らせします。

取締エリア

取締りの登録ポイントから約1km手前（一時停止取締のみ約100m手前）とエリア内に入ったときの2段階でお知らせします。

移動オービス　速度違反取締　追尾式取締　交差点取締　その他取締※1　一時停止取締

※1：YPB550 YPL520 のみ「取締エリア」を示すアイコンは全てこのアイコンを使用します。

検問エリア

検問の登録ポイントから約1km手前とエリア内に入ったときの2段階でお知らせします。

シートベルト検問　携帯電話検問　飲酒検問　その他の検問※2

※2：YPB550 YPL520 のみ「検問エリア」を示すアイコンは全てこのアイコンを使用します。

オービス（取締エリア）制限速度

手前のオービス警報や取締エリア内の警報に続けて、走行中の道路の制限速度をお知らせします。

トンネル出口ターゲット警報

トンネルの中ではGPSの電波を受信できないため、出口付近に設置されているオービスは警報できませんでしたが、トンネルの入口手前約1kmで、出口付近のオービスや道の駅などをお知らせします。

交差点監視

過去に検問が行われた交差点から約300mに接近するとお知らせします。

信号無視抑止

信号無視抑止システムから約300mに接近するとお知らせします。

高速交通警察隊待機所

高速道 交通警察隊の待機所から約500mに接近するとお知らせします。

※YPB550 YPL520 は非対応

一時停止注意ポイント

一時停止注意ポイントのアイコンを50mスケールの地図画面上に表示します。

※YPB550 YPL520 は非対応

マイエリア

移動オービスがよく出没する地点や、新たに設置されたオービスポイントなどをマイエリアとして自由に登録できます。

エヌ（N）システム　自動車ナンバー読み取り装置

エヌ（N）システムから約300mに接近するとお知らせします。

交通監視システム　画像処理式交通流計測システム

交通監視システムから約300mに接近するとお知らせします。

警察署

警察署から約500mに接近するとお知らせします。

事故多発エリア

過去に事故が多発したエリアの約300mに接近するとお知らせします。

車上狙い多発エリア

車上狙い多発エリアに侵入するとアイコンが表示されます。

通常時表示

車上狙い多発エリア内表示

道の駅

道の駅から約1km、500mに接近するとお知らせします。

サービスエリア（高速道路のみ）

全国の高速道路サービスエリアが登録されており、約2km（高速道路のみ）/1km/500mの3段階でお知らせします。

パーキングエリア（高速道路のみ）

全国の高速道路パーキングエリアが登録されており、約2km（高速道路のみ）/1km/500mの3段階でお知らせします。

ハイウェイオアシス

ハイウェイオアシスから約1kmに接近するとお知らせします。

長い（連続）トンネル（高速道路のみ）

長い（連続）トンネルから約1km、500mに接近するとお知らせします。　※YPB550 YPL520 は非対応

ハイウェイラジオ（高速道路のみ）

ハイウェイラジオ受信エリアに接近するとお知らせします。

ビューポイントパーキング

ビューポイントパーキングから約1km、500mに接近するとお知らせします。※YPB550 YPL520 は非対応

※警報・警告機能はナビゲーション起動時のみです。地デジ（12セグ）・ワンセグ、ピクチャービューア、ミュージックプレーヤー、ムービープレーヤー使用時に警報は行いません。

OPTION

「レーダー波&無線受信機」で警報を強化！

対応機種：YPF7500-P YPB7400-P YPF780

レーダー波や取締無線などをリアルタイムにキャッチ、より多くの情報をお知らせします。
このオプション追加で、ユピテルのハイグレードレーダー探知機同等の機能を追加する事ができます。

ナビ本体と合せて17バンド受信　GPS（ナビ本体で受信）＋（セパレート型受信機で受信）無線14バンド＋Xバンド　Kバンド

●カーロケ無線※●取締無線●デジタル無線●取締特小無線●署活系無線●W.I.D.E./警察電話●警察活動無線●レッカー無線●ヘリテレ無線●消防ヘリテレ無線●消防無線●新救急無線●高速道路無線●警備無線●ステルス波●通常レーダー波 など
※カーロケーターシステムは、全国的に新システムへの移行が進んでいます。2014年10月1日現在受信ができる東京都も、新システムに移行した場合、カーロケ無線は受信しなくなります。

特許技術！「誤警報低減機能」搭載…誤警報地点を手動操作することなく、自動的にキャンセル登録。次回同じ場所を走行する際に誤警報を鳴らしません！
［特許 第3780262号］［特許 第4119855号］

オービス・取締系&コンテンツデータ更新

（オービス設置位置や事故多発エリアなどの情報）
※地図データの更新はできません。

ity.クラブ / POWERED BY Yupiteru

オービスの位置など、刻々と変わる取締事情。データが古いままでは本機の威力を発揮できません。ユピテルなら機器本体をメーカーに送ることなく、ご自宅のパソコンでデータの更新※が可能。手間がかからない上、いつも最新のデータで安全に快適ドライブができます。

※データのダウンロードはパソコンからのみとなります。

詳しくは弊社ホームページや取扱説明書をご覧ください。
https://ity.yupiteru.co.jp/

ity.クラブは毎月、最新のデータにアップデート!
○データを毎月更新&詳細をHPにて公表!
○更新タイミングをメール配信!

テレビ、音楽、画像のスライドショーや動画も再生できます。

TV 地デジ(12セグ)/ワンセグ

車の中でも、画像のブレやゴーストがない
安定した映像でテレビが楽しめます。

- 字幕表示対応
- 音声切替え
- 録画機能　対応機種：YPB750DR YPB730 YPB550

ムービープレーヤー/ミュージックプレーヤー

microSDカードに保存した音楽データや
動画データが再生できます。

- ミュージックプレーヤー対応データ形式:MP3 / WMA
- ムービープレーヤー対応データ形式:AVI / MP4

ピクチャービューア

microSDカードに保存した画像データが
スライドショーで再生できます。

- ピクチャービューア対応データ形式:JPEG / PNG / BMP

AV機能:機種別対応一覧

	YPB750DR	YPF7500-P	YPB7400-P	YPF780	YPB730	YPB550	YPL520
テレビ	ワンセグ	地デジ(12セグ)	ワンセグ	地デジ(12セグ)	ワンセグ	ワンセグ	×
ミュージックプレーヤー	●	●	●	●	●	●	●
ムービープレーヤー	×	●	●	●	×	×	×
ピクチャービューア	●	●	●	●	●	●	●

※テレビ起動中はナビゲーションや警報は行いません。
※microSDカードは付属していません。2GB以下のmicroSDカードまたは、32GB以下のmicroSDHCカードを別途ご用意ください。
※本機は、音楽データ、画像データ、動画データの、microSDカードへの収録機能はありません。あらかじめパソコンなどでMP3/WMA音楽データ、JPEG/PNG/BMP画像データ、AVI/MP4動画データ(YPF7500-P/YPB7400-P/YPF780のみ)を収録されたmicroSDカードをご利用ください。
※YPF7500-P/YPB7400-P/YPF780において、「ナビゲーション」と「ムービー&ミュージック」を同時起動させた場合、音楽ファイルが再生されます(動画ファイルはスキップされます)。その他のアプリは同時起動はできません。
※YPB730/YPB550/YPL520/YPB750DRにおいて、「ナビゲーション」「テレビ(ワンセグ)」「ピクチャービューア」「ミュージックプレーヤー」の各アプリは同時起動はできません。

OPTION 外部アンテナ接続で受信感度アップ！フルセグ用フィルムアンテナ

本体のロッドアンテナに比べ受信感度がアップし、ロッドアンテナを収納したままでも快適な地デジ(12セグ)受信が可能になります。

対応機種：
YPF7500-P YPF780

OP-AFS:本体7,000円+税
JANコード:4968543708769

いろんな場所で使える3電源方式。使い勝手の良さにもこだわりました。

車では、カーバッテリー

ナビのON/OFFは、エンジンキーON/OFFに連動。

ユピテルのナビは、電源がエンジンキーON/OFFに連動。電源を入れる手間や消し忘れが解消されます(シガープラグ接続時)。

※シガーライターに常時電源供給される車両ではエンジンキーとON/OFF連動にはなりません。

電源OFFしても、案内ルートは消えません。

ルート案内中に駐車してエンジンを止めても、目的地を記憶しているため、再出発(電源ON)時に引き続きルート案内を開始。ルートを再探索しなおす必要はありません。

屋外では、内蔵バッテリー

地図色(屋外用〔昼/夜〕)モードも装備。

ナビ画面は昼/夜切替えで屋外の使用に適した地図表示色に設定できるので、屋外でも地図が見やすく、わかりやすい。車から降りても地図を見たいときや、見ていたテレビの続きを見たいときなど、ポータブルならではの便利な使い方ができます。

※ YPF780 は電源の取れない場所では使用できません。
※ YPL520 はテレビ機能非搭載です。

家では、ACアダプターで

じっくり目的地を調べたり、テレビを見たり。

お出かけ前にグルメ・観光・レジャー情報などをじっくり調べるときは、家でゆっくり調べたいですよね。そんなときには、長時間使える別売のACアダプターを使うと便利です。
また、マイルームで楽しむパーソナルテレビとしての使い方もできます。

※ YPL520 はテレビ機能非搭載です。

OPTION ACアダプター

全機種対応

ご家庭での使用や充電に使えます。

OP-E368:本体3,000円+税
JANコード:4968543105315

OP-E368

かんたん取付け、車から車への載せ替えにも便利な、吸着盤クレードル。

吸着盤クレードル

対応機種：YPB750DR YPF7500-P YPB7400-P YPF780 YPB730

7V型モデルの全機種に、脱着可能な吸着盤方式のクレードルを採用。かんたんに取付けできるほか、他の車への載せ替えにも便利です。吸着力が低下した吸着盤は洗うことにより吸着力が回復。何度でも使用可能です。

※落下を防ぐため、付属のパッドをご使用ください。

YPF7500-P

YPB750DR

高さ調節ができるクレードル

対応機種：YPF780 YPB730

YPF780/YPB730に付属のクレードルは、ドライバー目線やダッシュボードの形状に合わせて高さ調節が可能です。

※ YPB750DR YPF7500-P YPB7400-P のクレードルも若干の高さ調節が可能です。

※YPB730の取付けイメージです。

5V型モデルはオプションで対応

対応機種：YPB550 YPL520

YPB550/YPL520に付属のクレードルは貼付け方式ですが、別売オプションで、吸着盤ベース単体も用意しています。

OPTION

OP-CU50

吸着盤ベース単体

OP-CU50:本体2,500円+税
JANコード:4968543706840

OPTION OBDⅡ接続で車両情報表示！

対応機種：YPF7500-P YPB7400-P YPF780

別売オプションのOBDⅡアダプターを接続すると、エンジン状態・燃費などの車両情報(12項目で表示11パターン)をグラフィック表示できる画期的なナビゲーションに進化します！

OBDⅡ アダプター接続
オプション対応

OBDⅡとは…自動車にはコンピューター(ECU)が搭載されており、さまざまなデータを電子制御しています。そのため、車両には故障診断機をつないで車両情報を取得するOBDⅡコネクターが備えつけられています。

バーグラフ

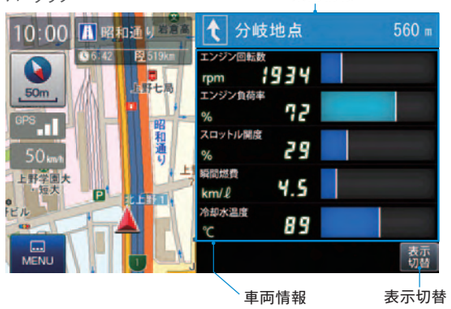

OBDデータ

4連メーター

燃費計

燃費グラフ

エコドライブ

消費燃料グラフ

取付けはカンタン！

OBDⅡアダプターを車内の専用コネクターに差込むだけ。

OBDⅡアダプターには適応車種がございます。
ユピテルのHPまたは販売店の適応表をご確認ください。
http://www.yupiteru.co.jp/harness/obd2.pdf

その他の表示項目　3連メーター

※掲載の写真はイメージです。実際には必要な配線を省略したり画像を加工している場合があります。※掲載のナビ画面はイメージです。実際の表示とは異なる場合があります。※画面はハメ込み合成です。※オープン価格商品の価格は販売店にお問い合わせください。

地図が見やすく 使いやすい
地デジ(12セグ)搭載・7V型スタンダードモデル

7V型 LEDバックライト搭載

MOGGY YPF780 地デジ 12セグ ワンセグ 高画質テレビ

オープン価格／ JAN コード：4968543107883

2013年1月〜12月 メーカー別シェアNo.1 BCN AWARD 2014 PND部門 最優秀賞

※BCN AWARD 2014 PND 部門 最優秀賞 メーカー別シェア No.1（2013年1月1日〜2014年7月6日）

地図が見やすく 使いやすい
ワンセグ搭載・7V型スタンダードモデル

7V型 LEDバックライト搭載

MOGGY YPB730 ワンセグ

オープン価格／ JAN コード：4968543107845

2013年1月〜12月 メーカー別シェアNo.1 BCN AWARD 2014 PND部門 最優秀賞

※BCN AWARD 2014 PND 部門 最優秀賞 メーカー別シェア No.1（2013年1月1日〜2014年7月6日）

- MAPPLE マップルナビ
- まっぷる旅行ガイドブック 約130冊分収録（約8万件）
- ガイド写真 約6万5千枚収録
- 内蔵メモリー 8GB
- タッチパネル
- トンネルモード
- MAPPLE 渋滞ぬけみちデータ
- 文字大きさ 3段階切替え AAA
- ユピテルオリジナル 警告・警報 5万5千件以上
- ユピテルオリジナル 実写警報 4500件以上
- ピクチャービューア
- ムービー&ミュージック（※YPB730はミュージックプレーヤーのみ）
- 吸着盤ブラケット付属
- ※YPF780のみ OBDII アダプター接続（オプション対応）
- ※YPF780のみ レーダー波&無線受信機能付セパレート型クレードル対応（オプション対応）

12V車専用

最新の2014年春版マップルナビを収録。
新開通道路も、いち早く収録。目印になる施設や建物・コンビニ・GSなどは、イラスト・ロゴマーク・アイコンなどで大きく表示するなど、見やすく、わかりやすい地図です。

まっぷる旅行ガイドブック約130冊分（約8万件）の情報を収録。
情報に連動したガイド写真も、約6万5千枚を収録。ドライブ先で立ち寄りたい、観光・グルメ・レジャー施設などを、写真つきの実感的なイメージで紹介します。

全国約1,200都市の詳細市街地図を収録。
道路幅や建物の形状をリアルに表示する詳細市街地図を、10m/25mスケール時に表示。目的地に近づいたときなど、実際に見ている光景と地図との照合がしやすいので便利です。



全国47都道府県（主要部）の「渋滞ぬけみちデータ」を収録。
知る人ぞ知る、便利な地図書籍「渋滞ぬけみちデータ」から、おすすめ道路情報を収録。渋滞につかまりそうになったら「ぬけみち」へ進めば、自動的にリルートします。

見て、直感的によくわかる、イラスト案内表示も充実させました。
交差点拡大や3D都市高速入口はもちろん、分岐点やETCレーンなどをイラストで的確に案内。トイレの位置などがわかるSA・PA内のイラスト地図も、到着手前から表示します。

オービス・取締エリアなどの警告・警報データを5万5千件以上収録。
安全運転をサポート、うっかり違反を抑止する、ユピテル オリジナル コンテンツデータを5万5千件以上収録。新交通規制「ゾーン30」にも、いち早く対応しています。

高さ調節ができるクレードル。
YPF780/YPB730に付属のクレードルは、ドライバー目線やダッシュボードの形状に合わせて高さ調節が可能です。

軽・コンパクトカーにぴったり
ワンセグ搭載・5V型ベーシックモデル

5V型 LEDバックライト搭載

MOGGY YPB550 ワンセグ

オープン価格／ JAN コード：4968543107791

2013年1月〜12月 メーカー別シェアNo.1 BCN AWARD 2014 PND部門 最優秀賞

※BCN AWARD 2014 PND 部門 最優秀賞 メーカー別シェア No.1（2013年1月1日〜2014年7月6日）

ナビに特化して お手頃価格
TV非搭載・5V型バリューモデル

5V型 LEDバックライト搭載

MOGGY YPL520

オープン価格／ JAN コード：4968543107784

2013年1月〜12月 メーカー別シェアNo.1 BCN AWARD 2014 PND部門 最優秀賞

※BCN AWARD 2014 PND 部門 最優秀賞 メーカー別シェア No.1（2013年1月1日〜2014年7月6日）

- MAPPLE マップルナビ
- まっぷる旅行ガイドブック 約130冊分収録（約8万件）
- 内蔵メモリー 4GB
- タッチパネル
- トンネルモード
- MAPPLE 渋滞ぬけみちデータ
- 文字大きさ 3段階切替え AAA
- ユピテルオリジナル 警告・警報 4万2千件以上
- ピクチャービューア
- ミュージックプレーヤー

12V車専用

最新の2014年春版マップルナビを収録。
新開通道路も、いち早く収録。目印になる施設や建物・コンビニ・GSなどは、イラスト・ロゴマーク・アイコンなどで大きく表示するなど、見やすく、わかりやすい地図です。

東京・大阪・名古屋地区の詳細市街地図を収録。
道路幅や建物の形状をリアルに表示する詳細市街地図を、10m/25mスケール時に表示。目的地に近づいたときなど、実際に見ている光景と地図との照合がしやすいので便利です。



全国47都道府県（主要部）の「渋滞ぬけみちデータ」を収録。
知る人ぞ知る、便利な地図書籍「渋滞ぬけみちデータ」から、おすすめ道路情報を収録。渋滞につかまりそうになったら「ぬけみち」へ進めば、自動的にリルートします。

見て、直感的によくわかる、イラスト案内表示も充実させました。
交差点拡大や3D都市高速入口はもちろん、分岐点やETCレーンなどをイラストで的確に案内。トイレの位置などがわかるSA・PA内のイラスト地図も、到着手前から表示します。

トンネルモード搭載で、GPSが途切れても自車アイコンが止まらない。
GPS信号が届かないトンネル内などでも、ある条件を満たした場合、「トンネルモード」で自車アイコンを仮想走行表示させる補助的な機能を搭載しました。

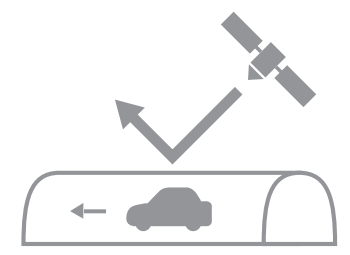

まっぷる旅行ガイドブック約130冊分（約8万件）の情報を収録。
観光・グルメ・レジャー情報を満載した「まっぷる旅行ガイドブック」約130冊分、約8万件の情報を収録しました。雑誌で紹介された注目情報を、詳細に紹介します。

オービス・取締エリアなどの警告・警報データを5万5千件以上収録。
安全運転をサポート、うっかり違反を抑止する、ユピテル オリジナル コンテンツデータを4万2千件以上収録。新交通規制「ゾーン30」にも、いち早く対応しています。

※掲載の写真はイメージです。実際には必要な配線を省略したり画像を加工している場合があります。※掲載のナビ画面はイメージです。実際の表示とは異なる場合があります。※画面はハメ込み合成です。※オープン価格商品の価格は販売店にお問い合わせください。

ユピテルのポータブルカーナビは、さまざまな車種にジャ ストフィット、カンタンに取付けできます。

スズキ ワゴンR

ダイハツ ムーヴ

ホンダ N-BOX

ホンダ フィット

トヨタ アクア

トヨタ プリウス

ニッサン ノート

ニッサン セレナ

カンタン手軽、らくらく取付けできます。 ※YPB730取付例

吸盤ブラケットをダッシュボードに押さえつけながら、レバーをたおします。

本体の溝をブラケットのレールに合わせてセットし、『カチッ』と音がするまで押し込みます。

吸盤ブラケットの調整ネジをゆるめ、画面の角度を調節し、ネジを締めます。

※付属の落下防止用部品の取付を推奨しています。

5Vコンバーター付シガープラグコードを、ナビ本体のminiUSB端子と、車両のシガーライターソケットに差し込みます。

取付け完了!

ダッシュボードの材質などによりブラケットの吸盤が吸着できない場合は、付属のパッドをご使用ください。

パッドの上に吸盤ブラケットを取付けます。

※掲載の写真はイメージです。実際には必要な配線を省略したり画像を加工している場合があります。※掲載のナビ画面はイメージです。実際の表示とは異なる場合があります。※画面はハメ込み合成です。

機能仕様一覧表		YPB750DR	YPF7500-P	YPB7400-P	YPF780	YPB730	YPB550	YPL520
本体	モニターサイズ	7.0V型 ワイドVGA液晶 タッチパネル (LEDバックライト搭載)	7.0V型 ワイドVGA液晶 静電タッチパネル (LEDバックライト搭載)	7.0V型 ワイドVGA液晶 静電タッチパネル (LEDバックライト搭載)	7.0V型 ワイドVGA液晶 タッチパネル (LEDバックライト搭載)	7.0V型 ワイドVGA液晶 タッチパネル (LEDバックライト搭載)	5.0V型 ワイドQVGA液晶 タッチパネル (LEDバックライト搭載)	5.0V型 ワイドQVGA液晶 タッチパネル (LEDバックライト搭載)
	外形寸法(mm):横×高さ×奥行(突起部除く)	177 × 108 × 26	188 × 118 × 18	188 × 118 × 16	180 × 108 × 22	177 × 108 × 15.5	133 × 85 × 15	133 × 85 × 15
	本体重量	346g	388g	359g	430g	285g	170g	165g
	データ容量	8GB(内蔵メモリー)	8GB(内蔵メモリー)	8GB(内蔵メモリー)	8GB(内蔵メモリー)	8GB(内蔵メモリー)	4GB(内蔵メモリー)	4GB(内蔵メモリー)
	microSDカードスロット	●*1 *2	●*1	●*1	●*1	●*1	●*1	●*1
	内蔵バッテリー	●	●	●	—	●	●	●
地図	(株)昭文社/キャンバスマップル(株) 2014年度版*4	マップルナビ	マップルナビPro	マップルナビPro	マップルナビ	マップルナビ	マップルナビ	マップルナビ
地図表示	現在地表示	●	●	●	●	●	●	●
	スクロール表示	タップ/ドラッグ/連続スクロール	タップ/ドラッグ/なめらかスクロール(フリック)	タップ/ドラッグ/なめらかスクロール(フリック)	タップ/ドラッグ/連続スクロール	タップ/ドラッグ/連続スクロール	タップ/ドラッグ/連続スクロール	タップ/ドラッグ/連続スクロール
	検索地点表示	●	●	●	●	●	●	●
	縮尺切替(10m〜200km)	14段階	14段階	14段階	14段階	14段階	14段階	14段階
	詳細市街地図	●(全国約1200都市)	●(全国約1200都市)	●(全国約1200都市)	●(全国約1200都市)	●(全国約1200都市)	●(東京・大阪・名古屋のみ対応)	●(東京・大阪・名古屋のみ対応)
	文字サイズ選択切替	3段階	3段階	3段階	3段階	3段階	3段階	3段階
	渋滞ぬけみち表示*3(全国47都道府県主要部)	●	●	●	●	●	●	●
	高速道2画面表示(表示/非表示選択可能)	●	●	●	●	●	●	●
	3Dランドマーク表示(表示/非表示選択可能)	●	●	●	●	●	●	●
	企業アイコン表示(GS、コンビニ、銀行、ファミレス等 表示/非表示選択可能)	●	●	●	●	●	●	●
	駐禁エリア・路線地図上表示(表示/非表示選択可能)	●	●	●	●	●	●	●
	ゾーン30表示(表示/非表示選択可能)	●	●	●	●	●	●	●
	制限速度表示機能(警報時)	●	●	●	●	●	●	●
	昼夜画面切替 標準(昼)・標準(夜)・外(昼)・外(夜)・グレースケール	●	●	●	●	●	●	●
	文字くっきり アンチエイリアス処理	●	●	●	●	●	—	—
地点検索	タッチ・ルート探索(地図上探索)	●	●	●	●	●	●	●
	フリーワード検索(索引数)	●(約1400万件)	●(約1400万件)	●(約1400万件)	●(約1400万件)	●(約1400万件)	●(約700万件)	●(約700万件)
	電話番号検索(個人宅は除く)	●(約680万件)	●(約680万件)	●(約680万件)	●(約680万件)	●(約680万件)	●(約680万件)	●(約680万件)
	住所検索*5(市区町村/街区/番地/号まで)	●(約3600万件)	●(約3600万件)	●(約3600万件)	●(約3600万件)	●(約3600万件)	●(約3600万件)	●(約3600万件)
	施設(ジャンル)検索	●(約230万件)	●(約230万件)	●(約230万件)	●(約230万件)	●(約230万件)	●(約230万件)	●(約230万件)
	周辺施設検索	●(約230万件)	●(約230万件)	●(約230万件)	●(約230万件)	●(約230万件)	●(約230万件)	●(約230万件)
	登録地点検索	●(100件)	●(300件)	●(300件)	●(100件)	●(100件)	●(100件)	●(100件)
	50音検索機能	●(約230万件)	●(約230万件)	●(約230万件)	●(約230万件)	●(約230万件)	—	—
	まっぷるコード(MGコード)検索	●(約8万件)	●(約8万件)	●(約8万件)	●(約8万件)	●(約8万件)	●(約8万件)	●(約8万件)
	ベストドライブスポット	●(全国約1400スポット)	●(全国約1400スポット)	●(全国約1400スポット)	●(全国約1400スポット)	●(全国約1400スポット)	●(全国約1400スポット)	●(全国約1400スポット)
	履歴検索	●(50件)	●(50件)	●(50件)	●(50件)	●(50件)	●(50件)	●(50件)
地点登録	登録件数	●(100件)	●(300件)	●(300件)	●(100件)	●(100件)	●(100件)	●(100件)
	自宅登録	●	●	●	●	●	●	●
	マイエリア	●	●	●	●	●	●	●

機能仕様一覧表		YPB750DR	YPF7500-P	YPB7400-P	YPF780	YPB730	YPB550	YPL520
主なナビ機能	ユビテルオリジナル警告・警報*6	●(55000件以上)	●(55000件以上)	●(55000件以上)	●(55000件以上)	●(55000件以上)	●(42000件以上)	●(42000件以上)
	実写警報	●(現地写真4500件以上収録)	●(現地写真4500件以上収録)	●(現地写真4500件以上収録)	●(現地写真4500件以上収録)	●(現地写真4500件以上収録)	—	—
	MAPPLE(マップル)観光ガイド	●(約130冊、約8万件)	●(約130冊、約8万件)	●(約130冊、約8万件)	●(約130冊、約8万件)	●(約130冊、約8万件)	●(約130冊、約8万件)	●(約130冊、約8万件)
	観光ガイド写真	約65000枚	約65000枚	約65000枚	約65000枚	約65000枚	—	—
	まっぷる おでかけBANK	—	●	●	—	—	—	—
	自宅に帰る案内(帰路探索)	●	●	●	●	●	●	●
	経由地設定	●(5件)	●(6件)	●(6件)	●(5件)	●(5件)	●(5件)	●(5件)
	細街路探索	●	●	●	●	●	●	●
	ぬけみち考慮検索(考慮検索「する/しない」選択可能)	●	●	●	●	●	●	●
	探索ルート[3モード(推奨、有料優先、一般優先)]	●	●	●	●	●	●	●
	ルート登録	—	●(50件)	●(50件)	—	—	—	—
	オートリルート	●	●	●	●	●	●	●
	交差点拡大表示*3	●	●	●	●	●	●	●
	交差点施設名表示*3	●	●	●	●	●	●	●
	ETCレーン表示(走行レーンイラスト表示)*3	●	●	●	●	●	●	●
	分岐案内(ジャンクションガイド)(高速道路及び都市高速道路で3D表示)*3	●	●	●	●	●	●	●
	都市高速入口表示(3Dイラスト表示)*3	●	●	●	●	●	●	●
	高速道SA・PA内施設案内表示*3	●	●	●	●	●	●	●
	音声案内	●	●	●	●	●	●	●
	交差点名称音声案内	—	●	●	—	—	—	—
	有料道路料金案内(有料道路の通行料金の合計金額)	●*7	●	●	●*7	●*7	●*7	●*7
	走行軌跡表示(表示/非表示選択可能)	●	●	●	●	●	●	●
	到着予想時刻表示	●	●	●	●	●	●	●
	目的地までの距離表示	●	●	●	●	●	●	●
	地図方向選択(ノースアップ/ヘディングアップ)	●	●	●	●	●	●	●
	シミュレーション(模擬走行)	●	●	●	●	●	●	●
自車位置	GPSユニット(高感度GPSレシーバー採用)	●	●	●	●	●	●	●
	GPS受信表示	●	●	●	●	●	●	●
	方位表示	●	●	●	●	●	●	●
	高度表示*8	●	●	●	●	●	●	●
	緯度・経度表示	●	●	●	●	●	●	●
	GPS衛星みちびき対応	—	●	●	—	—	—	—
AV機能	テレビ	ワンセグ	12セグ・ワンセグ	ワンセグ	12セグ・ワンセグ	ワンセグ	ワンセグ	—
	ミュージックプレーヤー	●	●	●	●	●	●	●
	ムービープレーヤー	—	●	●	●	—	—	—
	ピクチャービューア	●	●	●	●	●	●	●
その他	フルセグ用フィルムアンテナ	—	オプション	—	オプション	—	—	—
	レーダー波&無線受信機	—	オプション(セパレート型)	オプション(セパレート型)	オプション(セパレート型クレードル)	—	—	—
	アンテナ変換ケーブル	—	オプション	—	オプション	—	—	—
	OBDIIアダプター接続	—	オプション	オプション	オプション	—	—	—
	ステレオヘッドフォン端子(3.5φ)	●	●	●	●	●	●	●
	車載用スタンド	角度調節機構付[吸盤型]	角度調節機構付[吸盤型]	角度調節機構付[吸盤型]	高さ・角度調節機構付[吸盤型]	高さ・角度調節機構付[吸盤型]	角度調節機構付	角度調節機構付
	ドライブレコーダー機能	●	—	—	—	—	—	—

*1 本機に microSD カードは付属していません。2GB 以下の microSD カードまたは、32GB 以下の microSDHC カードをご用意(別途ご購入)ください。*2 ドライブレコーダー用 microSDHC カード(4GB)は本体に装着済です。*3 表示 / 非表示は選択可能。*4 本製品に関する地図更新は予定しておりません。*5 全ての地名や番地が登録されているわけではありません。*4*5 本機の地図データ(地図及び高速道路や主要道路、高速道路 / 有料道路料金、施設、住所検索、電話番号検索など)の修正はできません。*6 オービス設置位置等の GPS データ更新は行うことができます。詳しくは取扱説明書をご覧ください。*7 ETC を利用した各種割引には対応しておりません。*8 GPS 測位情報表示画面に表示します。*本機は microSD カードへの動画データ、音楽データ、画像データ収録機能はありません。あらかじめパソコンなどで MP4/AVI の動画データ、MP3/WMA 音楽データ、JPEG/PNG/BMP 画像データを収録した microSD カードをご利用ください。

※掲載の写真はイメージです。実際には必要な配線を省略したり画像を加工している場合があります。※掲載のナビ画面はイメージです。実際の表示とは異なる場合があります。※画面はハメ込み合成です。

別売りオプション

電源直結コード

シガーライターソケットを使わずに、車内アクセサリー系端子から直接電源をとることができます。

対応機種：YPF7500-P YPB7400-P

OP-E832〈約4m〉:本体3,000円+税
JANコード:4968543107852

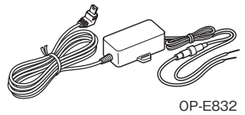
OP-E832

対応機種：YPB750DR YPF780 YPB730 YPB550 YPL520

OP-E487〈約4m〉:本体2,000円+税
JANコード:4968543106299

ACアダプター

ご家庭での使用や充電に使えます。

全機種対応

OP-E368:本体3,000円+税
JANコード:4968543105315

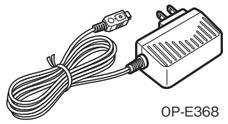
OP-E368

OBDⅡアダプター

エンジン状態・燃費などの様々な車両情報を表示します。
適合車種は弊社HPまたは販売店の適応表をご確認ください。
http://www.yupiteru.co.jp/harness/obd2.pdf

対応機種：YPF7500-P YPB7400-P

OBD12-FPL〈約3m〉:本体8,000円+税
JANコード:4968543107876

対応機種：YPF780

OBD12-FP〈約3m〉:本体8,000円+税
JANコード:4968543107180

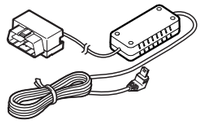
OBD12-FPL/OBD12-FP

レーダー波&無線受信機

レーダー波受信機能を追加します。

○レーダー波&無線セパレート型受信機

対応機種：YPF7500-P YPB7400-P

OP-CR100:本体16,000円+税
JANコード:4968543107869

OP-CR100

○受信機能付セパレート型クレードル

対応機種：YPF780

OP-CR90:本体16,000円+税
JANコード:4968543107531

OP-CR90

吸着盤クレードルキット

同梱品と同等の吸着盤ベースキットです。

対応機種：YPF7500-P YPB7400-P

OP-CU100kit:本体4,500円+税
JANコード:4968543709988

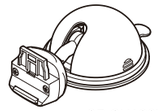
OP-CU100kit

吸着盤ベース単体

※ブラケットは付属していません

同梱品と同等の吸着盤ベースです。

対応機種：YPF780 YPB730

OP-CU95:本体3,500円+税
JANコード:4968543709759

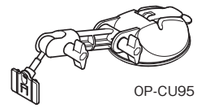
OP-CU95

5インチモデル用の吸着盤ベースです。

対応機種：YPB550 YPL520

OP-CU50:本体2,500円+税
JANコード:4968543706840

OP-CU50

フルセグ用フィルムアンテナセット

地デジ（12セグ）・ワンセグをより安定して受信するための
フィルムアンテナです。

対応機種：YPF7500-P YPF780

OP-AFS:本体7,000円+税
JANコード:4968543708769

OP-AFS

アンテナ変換ケーブル

ご自宅の壁面TVコネクター（F型コネクター）と本体を接続して
地デジをお楽しみいただけます。

対応機種：YPF7500-P YPF780

OP-ACC:本体3,000円+税
JANコード:4968543709667

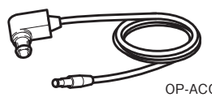
OP-ACC

5インチPND用粘着シート

付属のスタンドをダッシュボードに固定します。

対応機種：YPB550 YPL520

OP-SH10:本体 500円+税
JANコード:4968543709056

OP-SH10

オプション対応一覧表

	電源直結コード	ACアダプター	OBDⅡアダプター	吸着盤クレードルキット	吸着盤ベース単体	レーダー波&無線受信機	フルセグ用フィルムアンテナセット	アンテナ変換ケーブル	5インチPND用粘着シート
YPB750DR	●(OP-E487)	●(OP-E368)	—	—	—	—	—	—	—
YPF7500-P	●(OP-E832)	●(OP-E368)	●(OBD12-FPL)	●(OP-CU100kit)	—	●(OP-CR100)	●(OP-AFS)	●(OP-ACC)	—
YPB7400-P	●(OP-E832)	●(OP-E368)	●(OBD12-FPL)	●(OP-CU100kit)	—	●(OP-CR100)	—	—	—
YPF780	●(OP-E487)	●(OP-E368)	●(OBD12-FP)	—	●(OP-CU95)	●(OP-CR90)	●(OP-AFS)	●(OP-ACC)	—
YPB730	●(OP-E487)	●(OP-E368)	—	—	●(OP-CU95)	—	—	—	—
YPB550	●(OP-E487)	●(OP-E368)	—	—	●(OP-CU50)	—	—	—	●(OP-SH10)
YPL520	●(OP-E487)	●(OP-E368)	—	—	●(OP-CU50)	—	—	—	●(OP-SH10)

仕様

7inch

YPB750DR

●電源電圧:5V（DC12V マイナスアース車専用）
●消費電流:約1.5A
●内蔵スピーカー出力:1W（モノラル）
●ヘッドフォン端子:3.5φmm（ステレオ）
●本体寸法:177（W）×108（H）×26（D）mm（突起部含まず）　●重量:346g（本体のみ）
●ポータブル時バッテリー最長稼働可能時間:約1.5時間
【付属品】5Vコンバーター付シガープラグコード〈約2m〉（1）、車載取付用吸盤（吸着盤ベース、パッド、クッション）、DVR用microSDカード（4GB）（本体に装着済み）、取扱説明書・保証書（1）

7inch

YPF7500-P

●電源電圧:5V（DC12V マイナスアース車専用）
●消費電流:約1.2A
●内蔵スピーカー出力:1W×2（ステレオ）
●ヘッドフォン端子:3.5φmm（ステレオ）
●本体寸法:188（W）×118（H）×18（D）mm（突起部含まず）　●重量:388g（本体のみ）
●ポータブル時バッテリー最長稼働可能時間:約1時間
【付属品】5Vコンバーター付シガープラグコード〈約2m〉（1）、吸着盤ベース（一式）、mini B-CASカード（1）、取扱説明書・保証書（1）

7inch

YPB7400-P

●電源電圧:5V（DC12V マイナスアース車専用）
●消費電流:約1.0A
●内蔵スピーカー出力:1W（モノラル）
●ヘッドフォン端子:3.5φmm（ステレオ）
●本体寸法:188（W）×118（H）×16（D）mm（突起部含まず）　●重量:359g（本体のみ）
●ポータブル時バッテリー最長稼働可能時間:約1時間
【付属品】5Vコンバーター付シガープラグコード〈約2m〉（1）、吸着盤ベース（一式）、取扱説明書・保証書（1）

7inch

YPF780

●電源電圧:5V（DC12V マイナスアース車専用）
●消費電流:約1.3A
●内蔵スピーカー出力:1W×2（ステレオ）
●ヘッドフォン端子:3.5φmm（ステレオ）
●本体寸法:180（W）×108（H）×22（D）mm（突起部含まず）　●重量:430g（本体のみ）
【付属品】5Vコンバーター付シガープラグコード〈約2m〉（1）、車載取付用吸盤ブラケット（ブラケット、吸着盤ベース、ジョイント）（1）、落下防止用部品（一式）、mini B-CASカード（1）、取扱説明書・保証書（1）

7inch

YPB730

●電源電圧:5V（DC12V マイナスアース車専用）
●消費電流:約0.9A
●内蔵スピーカー出力:1W（モノラル）
●ヘッドフォン端子:3.5φmm（ステレオ）
●本体寸法:177（W）×108（H）×15.5（D）mm（突起部含まず）　●重量:285g（本体のみ）
●ポータブル時バッテリー最長稼働可能時間:約1.5時間
【付属品】5Vコンバーター付シガープラグコード〈約2m〉（1）、車載取付用吸盤ブラケット（ブラケット、吸着盤ベース、ジョイント）、落下防止用部品（一式）、取扱説明書・保証書（1）

5inch

YPB550

●電源電圧:5V（DC12V マイナスアース車専用）
●消費電流:約0.6A
●内蔵スピーカー出力:1W（モノラル）
●ヘッドフォン端子:3.5φmm（ステレオ）
●本体寸法:133（W）×85（H）×15（D）mm（突起部含まず）　●重量:170g（本体のみ）
●ポータブル時バッテリー最長稼働可能時間:約2時間
【付属品】5Vコンバーター付シガープラグコード〈約2m〉（1）、スタンド（1）、ブラケット（1）、取扱説明書・保証書（1）

5inch

YPL520

●電源電圧:5V（DC12V マイナスアース車専用）
●消費電流:約0.6A
●内蔵スピーカー出力:1W（モノラル）
●ヘッドフォン端子:3.5φmm（ステレオ）
●本体寸法:133（W）×85（H）×15（D）mm（突起部含まず）　●重量:165g（本体のみ）
●ポータブル時バッテリー最長稼働可能時間:約2時間
【付属品】5Vコンバーター付シガープラグコード〈約2m〉（1）、スタンド（1）、ブラケット（1）、取扱説明書・保証書（1）

⚠注意

● 正しく安全にお使いいただくため、ご使用の前には必ず「取扱説明書」をよくお読みください。 ● 車への取付けは、必ず付属の「取扱説明書」にしたがい、しっかりと固定してください。
● 本機は防滴構造ではありません。雨水、海水など水のかからない場所でご利用ください。

使用上のご注意

●本機を運転に支障をきたす以下の場所に置いたり取付けたりしないでください。（前方の視界を妨げる場所、ハンドル・シフトレバー・ブレーキペダル等の運転操作を妨げる場所、エアバッグ等安全装置の動作を妨げる場所、同乗者に危険を及ぼす場所）●走行中は運転者による操作や画面の注視はしないでください。運転者が操作をする場合は必ず安全な場所に停車してから行ってください。また、歩きながらの操作や、注視をしないでください。●直射日光の当たる場所や高温の場所に長時間放置しないでください。●ナビゲーションのご案内が交通規則にそぐわなかったり、実際には走行できないルートを案内する場合もあります。また道路の形状などにより、ルート案内が実際の走行と異なる場合もあります。実際の走行は道路標識や通行制限など、必ず交通規則に従って運転してください。●本機を大型車で使用する場合は、設定したルートが大型車に適した道幅や高さ制限を考慮していないため、実際の走行に適さない案内を行う場合があります。ご注意ください。●本機を、船舶・航空機などの主航行装置として、または登山用地図として使用しないでください。●GPS電波は地理的要因により受信しにくい場合や受信できない場合があります。●一部の車種に採用されている金属コーティングの耐熱ガラスのなかには、電波の透過率が低く衛星からの電波を受信できないため、GPS測位ができず、本機が正常に動作しない場合があります。また、12セグ放送やワンセグ放送の受信感度も悪くなることがあります。●市販のFMトランスミッターなどを接続した場合、雑音が入ることがあります。●GPS衛星は米国国防総省によって管理されており、故意に精度が変更されることがあります。●本機は精密電子機器ですから、分解や改造は絶対にしないでください。●内蔵バッテリーには寿命があります。充電が充分できなくなったら、新しいバッテリーと交換が必要です。●本機を取付けての違反に関しましては、弊社では一切の責任を負いかねます。日ごろからの安全運転をお心がけください。●本機は日本国内仕様です。海外ではご使用にならないでください。●ワンセグ放送は、動きの速いシーンではコマ送りに似た映像に見える場合があります。●12セグ放送やワンセグ放送はトンネルや地下、ビルの陰などでは受信できません。また受信エリアであっても、受信状態が不安定なエリアでは画像や音声が受信できない場合や、静止画像になる場合があります。●運転者の画面注視は法律で禁じられています。※表示画面はハメコミ合成です。また、製品及び画面表示の色等は、実際と異なることがあります。※地図表示はイメージです。実際の施設等とは異なることがあります。※このカタログに記載されている各種名称・会社名・商品名などは各社の商標または登録商標です。なお、本文中ではTMや®などの記号を記載しない場合があります。

※掲載の写真はイメージです。実際には必要な配線を省略したり画像を加工している場合があります。※掲載のナビ画面はイメージです。実際の表示とは異なる場合があります。※画面はハメ込み合成です。※オープン価格商品の価格は販売店にお問い合わせください。